



MINISTERIO DE AGRICULTURA, PESCA Y ALIMENTACION

INSTITUTO NACIONAL PARA LA CONSERVACION DE LA NATURALEZA

PROYECTO DE ORDENACION AGROHIDROLOGICA DE LA ZONA DE ARTA (MALLORCA)

ANEXO N.º 2 DE LA MEMORIA
DESCRIPCION DE LA ZONA. MAPAS.



EMPRESA DE TRANSFORMACION AGRARIA, S. A.

MADRID, JUNIO 1990

784-6



MINISTERIO DE AGRICULTURA, PESCA Y ALIMENTACION

INSTITUTO NACIONAL PARA LA CONSERVACION DE LA NATURALEZA

PROYECTO DE ORDENACION AGROHIDROLOGICA DE LA ZONA DE ARTA (MALLORCA)

ANEXO N.º 2 DE LA MEMORIA
DESCRIPCION DE LA ZONA. MAPAS.



EMPRESA DE TRANSFORMACION AGRARIA, S. A.

MADRID, JUNIO 1990

INDICE

PLANO Nº	TITULO	ESCALA
1	PLANO DE SITUACION DE LA CUENCA	1:200.000
2	MAPA DE PENDIENTES	1:25.000
3	MAPA GEOLOGICO	1:25.000
4	MAPA DE SUELOS	1:25.000
5	MAPA DE LINEAS ISO-R	1:25.000
6	MAPA DE VEGETACION	1:25.000
7	MAPA DE USOS DEL SUELO	1:25.000
8	MAPA DE FOTOINTERPRETACION VUELO AMERICANO 1.956	1:25.000
9	PLANO CATASTRAL (8 HOJAS)	1:5.000



INSTITUTO PARA LA CONSERVACION DE LA NATURALEZA

CONSEJERIA DE AGRICULTURA Y PESCA DE BALEARES



TITULO DEL PROYECTO: ORDENACION AGROHIDROLOGICA
DE LA ZONA DE ARTA

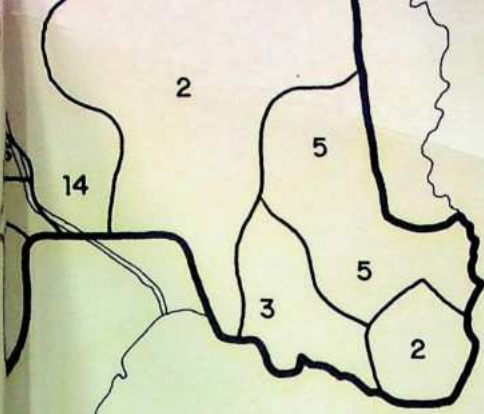
TITULO DEL PLANO: MAPA DE PENDIENTES

ESCALA

FECHA

1:25.000

JUNIO 1990



INSTITUTO PARA LA CONSERVACION DE LA NATURALEZA

CONSEJERIA DE AGRICULTURA Y PESCA DE BALEARES




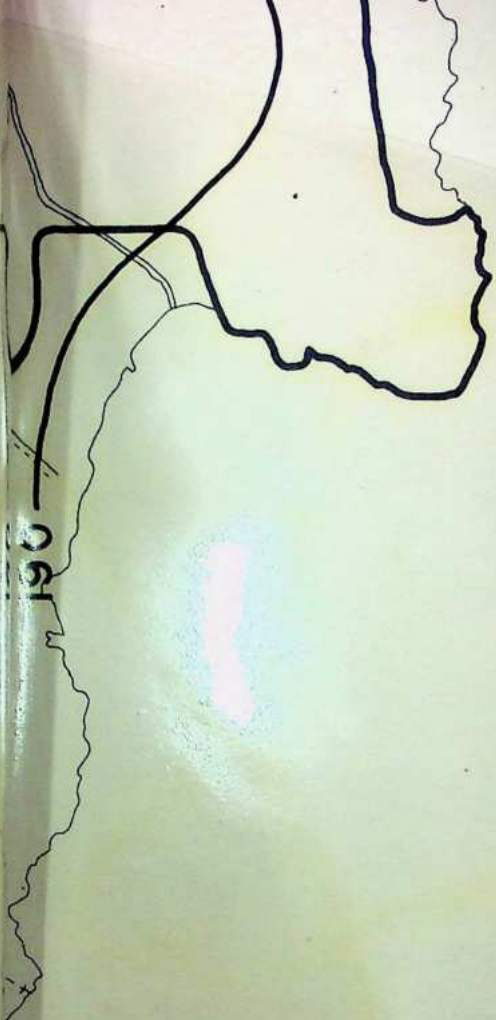
TITULO DEL PROYECTO: ORDENACION AGROHIDROLOGICA
DE LA ZONA DE ARTA

TITULO DEL PLANO: MAPA GEOLOGICO

		ESCALA	FECHA	Nº
		1/25.000	JUNIO 1990	



INSTITUTO PARA LA CONSERVACION DE LA NATURALEZA				
CONSEJERIA DE AGRICULTURA Y PESCA DE BALEARES				
TITULO DEL PROYECTO: ORDENACION AGROHIDROLOGICA DE LA ZONA DE ARTA				
TITULO DEL PLANO: MAPA DE SUELOS				
		ESCALA	FECHA	Nº
		1/25.000	JUNIO-1990	4



INSTITUTO PARA LA CONSERVACION DE LA NATURALEZA

CONSEJERIA DE AGRICULTURA Y PESCA DE BALEARES



TITULO DEL PROYECTO: ORDENACION AGROHIDROLOGICA
DE LA ZONA DE ARTA

TITULO DEL PLANO: MAPA DE LINEAS ISO-R

	ESCALA	FECHA	Nº
	1/25.000	JUNIO -1.990	5



INSTITUTO PARA LA CONSERVACION DE LA NATURALEZA

CONSEJERIA DE AGRICULTURA Y PESCA DE BALEARES



TITULO DEL PROYECTO: ORDENACION AGROHIDROLOGICA
DE LA ZONA DE ARTA

TITULO DEL PLANO: MAPA DE VEGETACION

	ESCALA	FECHA	Nº
	1/25.000	JUNIO-1.990	6



INSTITUTO PARA LA CONSERVACION DE LA NATURALEZA

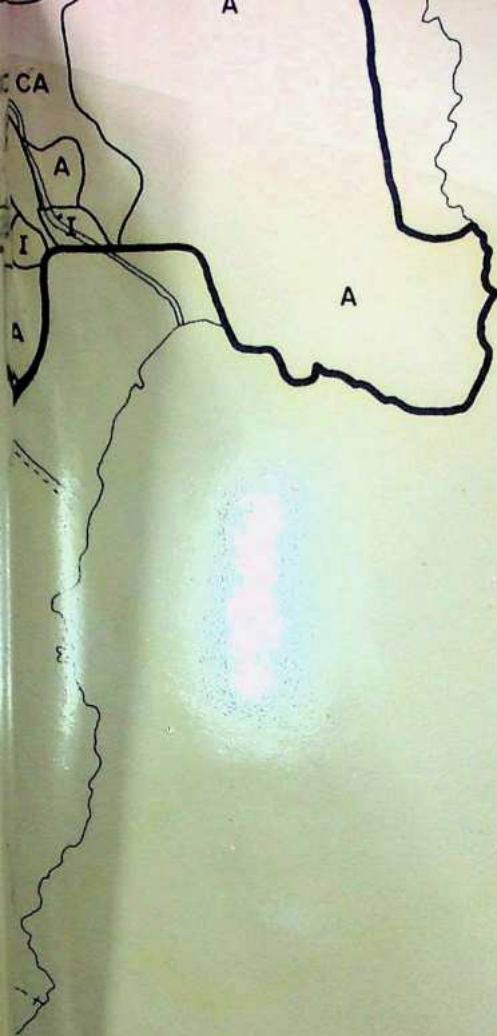
CONSEJERIA DE AGRICULTURA Y PESCA DE BALEARES



TITULO DEL PROYECTO: ORDENACION AGROHIDROLOGICA
DE LA ZONA DE ARTA

TITULO DEL PLANO: MAPA DE USOS DEL SUELO

	ESCALA	FECHA	Nº
	1/25.000	JUNIO-1990	7



INSTITUTO PARA LA CONSERVACION DE LA NATURALEZA

CONSEJERIA DE AGRICULTURA Y PESCA DE BALEARES



TITULO DEL PROYECTO: ORDENACION AGROHIDROLOGICA
DE LA ZONA DE ARTA

TITULO DEL PLANO: MAPA DE FOTOINTERPRETACION
VUELO AMERICANO DE 1956

ESCALA

1/20000

FECHA

JUNIO 1960

Nº

5

BERNEDI

Bernedi

33

4

Margarita

nta

INSTITUTO PARA LA CONSERVACION DE LA NATURALEZA

CONSEJERIA DE AGRICULTURA Y PESCA DE BALEARES



TITULO DEL PROYECTO: ORDENACION AGROHIDROLOGICA
DE LA ZONA DE ARTA

TITULO DEL PLANO: PLANO CATASTRAL POLIGONO 4

AUTOR DEL PROYECTO
EL INGENIERO DE MONTE

SUPERVISADO

FECHA

Nº

INSTITUTO PARA LA CONSERVACION DE LA NATURALEZA

CONSEJERIA DE AGRICULTURA Y PESCA DE BALEARES



TITULO DEL PROYECTO: ORDENACION AGROHIDROLOGICA
DE LA ZONA DE ARTA

TITULO DEL PLANO: PLANO CATASTRAL.POLIGONO 5

AUTOR DEL PROYECTO:
EL INGENIERO DE MONTE

SUPERVISADO:

ESCALA

FECHA

Nº

1/5.000

JUNIO 1990

9.2

INSTITUTO PARA LA CONSERVACION DE LA NATURALEZA

CONSEJERIA DE AGRICULTURA Y PESCA DE BALEARES




TITULO DEL PROYECTO: ORDENACION AGROHIDROLOGICA
DE LA ZONA DE ARTA

TITULO DEL PLANO: PLANO CATASTRAL: POLIGONO 6

<u>ALOP. DEL PROYECTO</u> <u>AL TITULO DEL PROYECTO</u>	<u>SUPERVISADO:</u>	ESCALA	FECHA	Nº
		1/5.000	JUNIO 1.990	9.3

Forleza

Z A



INSTITUTO PARA LA CONSERVACION DE LA NATURALEZA

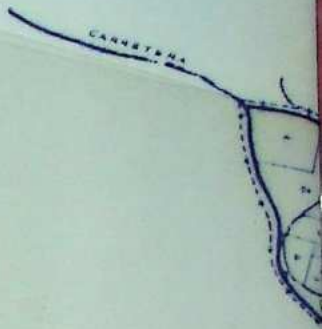
CONSEJERIA DE AGRICULTURA Y PESCA DE BALEARES



TITULO DEL PROYECTO: ORDENACION AGROHIDROLOGICA DE LA ZONA DE ARTA

TITULO DEL PLANO: PLANO CATASTRAL POLIGONO 7

AUTOR DEL PROYECTO INGENIERO DE MONTES	SUPERVISADO:	ESCALA	FECHA	Nº
		1/5.000	JUNIO 1990	64



INSTITUTO PARA LA CONSERVACION DE LA NATURALEZA

CONSEJERIA DE AGRICULTURA Y PESCA DE BALEARES



TITULO DEL PROYECTO: ORDENACION AGROHIDROLOGICA
DE LA ZONA DE ARTA

TITULO DEL PLANO: PLANO CATASTRAL: POLIGONO 17

AUTOR DEL PROYECTO
INGENIERO DE MONTES:

SUPERVISADO:

ESCALA

FECHA

Nº

1/5.000

JUNIO 1990

9.5



INSTITUTO PARA LA CONSERVACION DE LA NATURALEZA

CONSEJERIA DE AGRICULTURA Y PESCA DE BALEARES



TITULO DEL PROYECTO: ORDENACION AGROHIDROLOGICA
DE LA ZONA DE ARTA

TITULO DEL PLANO: PLANO CATASTRAL POLIGONO 19

AUTOR DEL PROYECTO:
EL INGENIERO DE MONTES

SUPERVISADO:

ESCALA:

FECHA:

Nº:

1:5000

JUNIO 1980

0.7



INSTITUTO PARA LA CONSERVACION DE LA NATURALEZA

CONSEJERIA DE AGRICULTURA Y PESCA DE BALEARES

TITULO DEL PROYECTO: ORDENACION AGROHIDROLOGICA
DE LA ZONA DE ARTA

TITULO DEL PLANO: PLANO CATASTRAL: POLIGONO 20

<u>AUTOR DEL PROYECTO</u> EL INGENIERO DE MONTES:	<u>SUPERVISADO:</u>	<u>ESCALA:</u>	<u>FECHA</u>	<u>Nº</u>
		1/5.000	JUNIO 1.990	9.8