



MINISTERIO DE AGRICULTURA

PATRIMONIO FORESTAL DEL ESTADO

SERVICIO DISTRITO FORESTAL PROVINCIA BALEARES

(1) PROPUESTA DE CONSERVACION Y CULTIVO DURANTE EL AÑO 1950
DEL VIVERO DENOMINADO Volante de Alardía

SITO EN EL

PREDIO Mal Pas (Alardía) N.º - del Cat.º de U. P.

PERTENECE a D.º. Juan Salort (Particular)

TERMINO MUNICIPAL Alardía

Esta propuesta es la n.º 8 de las de Cultivo de este Vivero y consta de:
Memoria-Resumen (modelo n.º 1 TV); Cuadro de Precios Unitarios (modelo n.º 2 TV);
Presupuesto General (modelo n.º 3 TV); Memoria Justificativa y Planos o croquis
(Modelo n.º 4 TV-Pl).

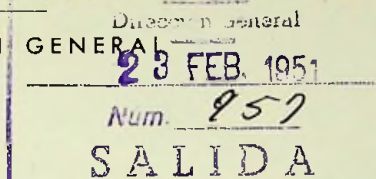
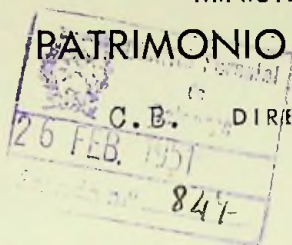
(1) Consignese si es Instalación, ampliación, conservación, etc.



MONTALBÁN, 14
MADRID

MINISTERIO DE AGRICULTURA

PATRIMONIO FORESTAL DEL ESTADO



Vista la cuenta formulada por ese Distrito, de los meses de octubre a diciembre, relativa al vivero de Alcudia, y de conformidad con los informes emitidos.

Esta Dirección General ha acordado en fecha 20 de los corrientes, la aprobación de dicha cuenta, originando un déficit de 362,88 ptas. que serán libradas seguidamente.

Lo que comunico a V.S. para su conocimiento y demás efectos.

Dios guarde a V.S. muchos años.

Madrid, 22 de Febrero de 1951.

EL DIRECTOR GENERAL,



[Handwritten signature]

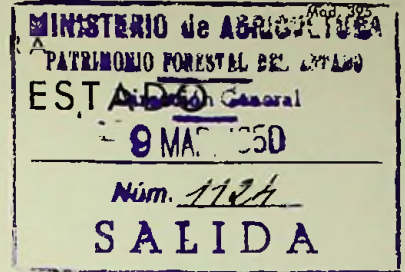
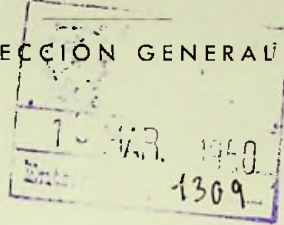
Sr. Ingeniero Jefe del Distrito Forestal de BALEARES.-



MONTALBÁN, 14
MADRID M/E

MINISTERIO DE AGRICULTURA
PATRIMONIO FORESTAL DEL ESTADO

DIRECCIÓN GENERAL



Vista la 8ª propuesta formulada por esa Jefatura, de cultivo y conservación durante el año 1950 del vivero volante de Alcudia sito en Mal Pass (Alcudia) de la pertenencia de D. Juan Salort, del término municipal de Alcudia en la provincia de Baleares, y de conformidad con los informes emitidos.

Esta Dirección General ha acordado en fecha 2 de los corrientes, su aprobación por el importe rectificado de pts. 10.726,78 ptas, que serán libreadas seguidamente; quedando la propuesta rectificada con arreglo al siguiente detalle:

Salarios: Por 8,25 salarios a 22,50 ptas en 20 a.u.	3.712,50 ptas.
Materiales y Fortes: Según propuesta	6.155,71 "
<u>Total de E.M.</u>	<u>9.868,21 ptas.</u>
1% s/E.M. para imprevistos	98,68 "
4,52% s/J.O. para Seguro de accidentes	167,80 "
6% s/E.M. para G.M. de dirección	592,09 "
<u>TOTAL GENERAL</u>	<u>10.726,78 ptas</u>

Se indica a ese Servicio que la modificación es debida a que no habiéndose tenido en cuenta la Circular nº 58 se sigue empleando el jornal base en vez del salario base que se ha dispuesto, el cual deberá utilizar en lo sucesivo para el cálculo de los presupuestos.

Lo que comunico a V.S. para su conocimiento y efectos.

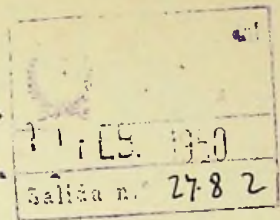
Dios guarde a V.S. muchos años.

Madrid 4 de marzo de 1950.

EL DIRECTOR GENERAL.

P. D.
EL SUBDIRECTOR.





L/A.

Ilmo. Sr.:

Por si merece su superior aprobacion, adjunto tengo el honor de remitir a V.I. propuesta de sostenimiento del vivero volante de Alcadia.

Dios guarde a V.I. muchos años.

Valencia, 11 febrero de 1.950
El Ingeniero Jefe intº.

Ilmo. Sr. Director General del Patrimonio forestal
del Estado.

M A D R I D

(D). — DATOS DEL CULTIVO DURANTE EL AÑO 1950

- (a). — Extensión y denominación de los terrenos a repoblar con plantas producidas o cultivadas en este vivero durante 1950. Monte "La Victoria", Repoblación de maderas de la campaña 1948-49 ~~que~~ en 107 Has. (4ª propuesta) que no se ejecutó por la sequía
- y n.º de plantas por especies precisas a ese fin *P. halepensis* a raíz desnuda, 107 x 2.000 canilla, x 15 plantas por canilla = 1.070.000 Plantitas de querces
30.000 *Pinus halepensis* en querces
10.000 *Pinus pinaster* en maceta
- (b). — Superficie útil a sembrar durante 1950 por especies
- | | | |
|--|------|-------|
| <i>Pinus halepensis</i> a raíz desnuda | 19,0 | áreas |
| <i>Pinus halepensis</i> en macetas | 0,6 | " |
| <i>Pinus pinaster</i> en macetas | 0,2 | " |
| Bambúes | 0,2 | " |
- (c). — Método de siembra (por líneas continuas indicando la separación entre líneas, etc) En eras hundidas, 9,20 de dimensiones 2 x 5,00 m en ellas, en líneas se pensarán los cultivos.
- (d). — Superficie útil a plantar, de nuevo, con esquejes, plantones, etc. de frondosas —
- (e). — Superficie útil a cultivar durante 1950 y hasta su otoño cuando menos, con plantas ya existentes, por especies, n.º de hojas, indicando si han sido repicadas o han de serlo

- (f). — Previsible existencia de plantas por especies, y hojas, en otoño del mismo año 1950, así como n.º de las que podrán ser empleadas en la misma campaña de otoño-invierno y primavera del año siguiente. Producciones supuestas por área útil (Las bajas se pierden por ~~aire~~ ^{la sequía})

<i>Pinus halepensis</i> de querces a raíz desnuda	1.440.000	macetas	50.000
" " en macetas	28.000	"	45.000
" <i>pinaster</i> en macetas	8.000	"	45.000

- (g). — Clase de enmiendas, abonos o mejoras precisas en el suelo, por área útil
- | | | |
|-------------------|---------|---|
| Cloruro potásico | 0,5 Kg. | Repoblación con tierra de bosque
3 m ² x área |
| Nitrato amoniacal | 0,5 " | |
| Superfosfato | 1,5 " | |
- (h). — Plagas o infecciones habidas, medios adoptados, o que se proponen, para su extinción, y resultados logrados

Ninguna

(E) — DIVERSOS, (1) Y PARTIDAS A TANTO ALZADO

El arranque de planta se hace conservando el mayor cepellón posible en la raíz y se transporta al tajo en carro o seONES a lomo plantándose como máximo a las 5 horas del arranque

V.º B.º
EL JEFE DEL SERVICIO, int.º

Palma a 10 de febrero de 1950
EL INGENIERO DE MONTES,

(1) Concrétense los datos característicos de instalación, ampliación, arranque de plantas para trasladar al monte, portes, embalajes, etc.

PATRIMONIO FORESTAL DEL ESTADO

Modelo N.º 1 TV

SERVICIO DISTRITO FORESTAL

PROVINCIA BALEARES

(1) PROPUESTA N.º 8 DE CULTIVO DEL VIVERO DENOMINADO Volante de Maudia

DURANTE EL AÑO 1950

Memoria Resumen

(A). — DATOS DEL VIVERO

- (a). — Situado en Predio sin nombre en el Mal Pas (Maudia)
(b). — Pertenece a Dn. Juan Salort (Maudia)
(c). — Arrendado al año ~ por pts. 300 pts.
(d). — Duración del contrato de arrendamiento anual y renovable
(e). — Superficie(2) total en áreas 22,40
(f). — Superficie(3) útil en áreas 20,00
(g). — Situación respecto de los montes del P. F. E. que proveerá de plantas linda con el monte n.º 3 "La Victoria", de los propios de Maudia con convenio para su repoblación
(h). — Medios de comunicación y distancia del vivero a tales predios y a los viveros más inmediatos del P. F. E. carriños de carro dentro del monte y senderos. Único vivero en la Provincia del P.F.
(i). — Su distancia al núcleo habitado más próximo y disponibilidad de mano de obra Distancia a Maudia por carretera 7 kms. Solo precisa 1 viverista. Mano de obra abundante

(B). — DATOS ESPECIALES

- (a). — Naturaleza, compacidad y profundidad del suelo calizo. arenoso con algo de piedra 0,50ms. de profundidad
(b). — Forma del cultivo en terrazas, en pendiente, etc. Llano
(c). — Altitud al nivel del mar y orientación NE - SW
(d). — Precipitación de 1-X a 1-VII (año siguiente) 478 mm. y de 1-VII a 1-X 24,6 mm.
(e). — Días de nieve 0; días y épocas de heladas enero; (f). — Temperaturas extremas ° - 38
(g). — Disponibilidad de agua y sistemas de riego De secano; hay un pozo para posible riego eventual con regadera de la planta de maceta
(h). — Dispone de estercolero No; de caseta-almacén No; cerramientos y clase alambre de es pino propiedad del dueño

(C). — PRODUCCION DE PLANTAS EN EL AÑO PRECEDENTE, Y DESTINO

- (a). — Núm. de plantas por especies, savias, características

<u>Pinus halepensis a raíz desnuda</u>	<u>Ineses</u>	<u>- - 600.000</u>	} La montandad fué de 200.000 pinitos y 5.000 en maceta
<u>" halepensis en maceta</u>	<u>- Ineses</u>	<u>- - 30.000</u>	
<u>" pinea en maceta</u>	<u>- Ineses</u>	<u>- - 5.000</u>	

- (b). — Destino de las plantas producidas

Repoblacion monte "La Victoria", campaña 1948-49.

(1). — El número de esta propuesta es el que se consigna en la carpeta modelo CTV.

(2). — Superficie abarcada entre límites o sea con eras, caminos, instalaciones, etc.

(3). — Superficie del terreno cultivable solamente; es decir, de las eras.

PATRIMONIO FORESTAL DEL ESTADO

Modelo N° 3 TV

SERVICIO DISTRITO FORESTAL

PROVINCIA BALEARES

(1) PROPUESTA N.º 8 DE CULTIVO DEL VIVERO DENOMINADO Volante de 17 hectáreas

DURANTE EL AÑO 1950 Presupuesto General

DESIGNACION DE OBRAS, MATERIAL Y PORTES	IMPORTE EN PESETAS			
	Jornales J. O.	Materiales	Portes, yuntas	TOTAL
A—Preparación de <u>20</u> a. u. á <u>244,00</u> pts. a. u.	1.080,00	3.500,00	300,00	4.880,00
B—Siembra en <u>20</u> a. u. á <u>4,5</u> pts. a. u.	90,00	—	—	90,00
C—Plantaciones nuevas, de frondosas, en a. u., á pts. área útil				
D—Cuidados culturales de siembras o plantaciones..... <u>54 pts x área útil para 20 áreas</u>	1.080,00			1.080,00
E—Arranque y embalaje de plantas <u>20 a. útiles x 3 b.</u>	720,00			720,00
F—Arriendo.....		300,00		300,00
G—Semillas según cuadro n.º 2 TV		1.130,71		1.130,71
H—Diversos..... <u>Reposición de 1.500 macetas rotas</u> <u>Arrreglo de herramientas</u>		525,00 400,00		525,00 400,00
Totales de Ejecución Material.....	2.970,00	5.855,71	300	9.125,71
1 % s/ E. M. para imprevistos				91,26
25 % s/ J. O. para J. dominicales, vacaciones, fiestas retribuidas, etc.				742,50
450 % s/ 7/6 de J. O. (450 % s/ J. O.) para seguro de accidentes				156,81
Gastos Materiales de dirección <u>6</u> % s/ E. M.				547,56
<u>5,273</u>				
TOTAL GENERAL PIS.....				10.663,64

Resulta el coste total de la área útil así cultivada a 533,18 ptas.

Asciende este presupuesto a la expresada cantidad de diezmil seiscientos sesenta y tres pesetas con sesenta y cuatro céntimos

V.º B.º
EL JEFE DEL SERVICIO, *in 1º*

[Firma]

Palma a 10 de febrero de 1950
EL INGENIERO DE MONTES,

[Firma]

(1)—El n.º de esta propuesta debe ser el mismo que el de la carpeta modelo CTV.

Año de 1950

PATRIMONIO FORESTAL DEL ESTADO

SERVICIO DISTRITO FORESTAL PROVINCIA BALEARES

MEMORIA Y PLANOS O CROQUIS de la Propuesta⁽¹⁾ n.º 8 de Cultivo
del Vivero denominado Voluntari de Alcudia

SITO EN EL

MONTE "Mal Pas" N.º — del Cat.º de U. P.

PERTENECE a Particular TERMINO MUNICIPAL Alcudia

ESTA CARPETA CONTIENE, ADEMAS DE LA MEMORIA, LOS
SIGUIENTES PLANOS O CROQUIS:

Planos del vivero a escala 1:750

(CADA PLANO O CROQUIS de TAMAÑO de FOLIO o DOBLE FOLIO como máximo cuando así sea preciso para mayor claridad, y a escala conveniente, deberá cumplir las condiciones mínimas señaladas en las INSTRUCCIONES DE LA CARPETA MODELO CTV).

(1) El n.º de esta propuesta es el que se consigna de la Carpeta modelo CTV.

I/A.

SOSTENIMIENTO DEL VIVERO DE ALBUJIA

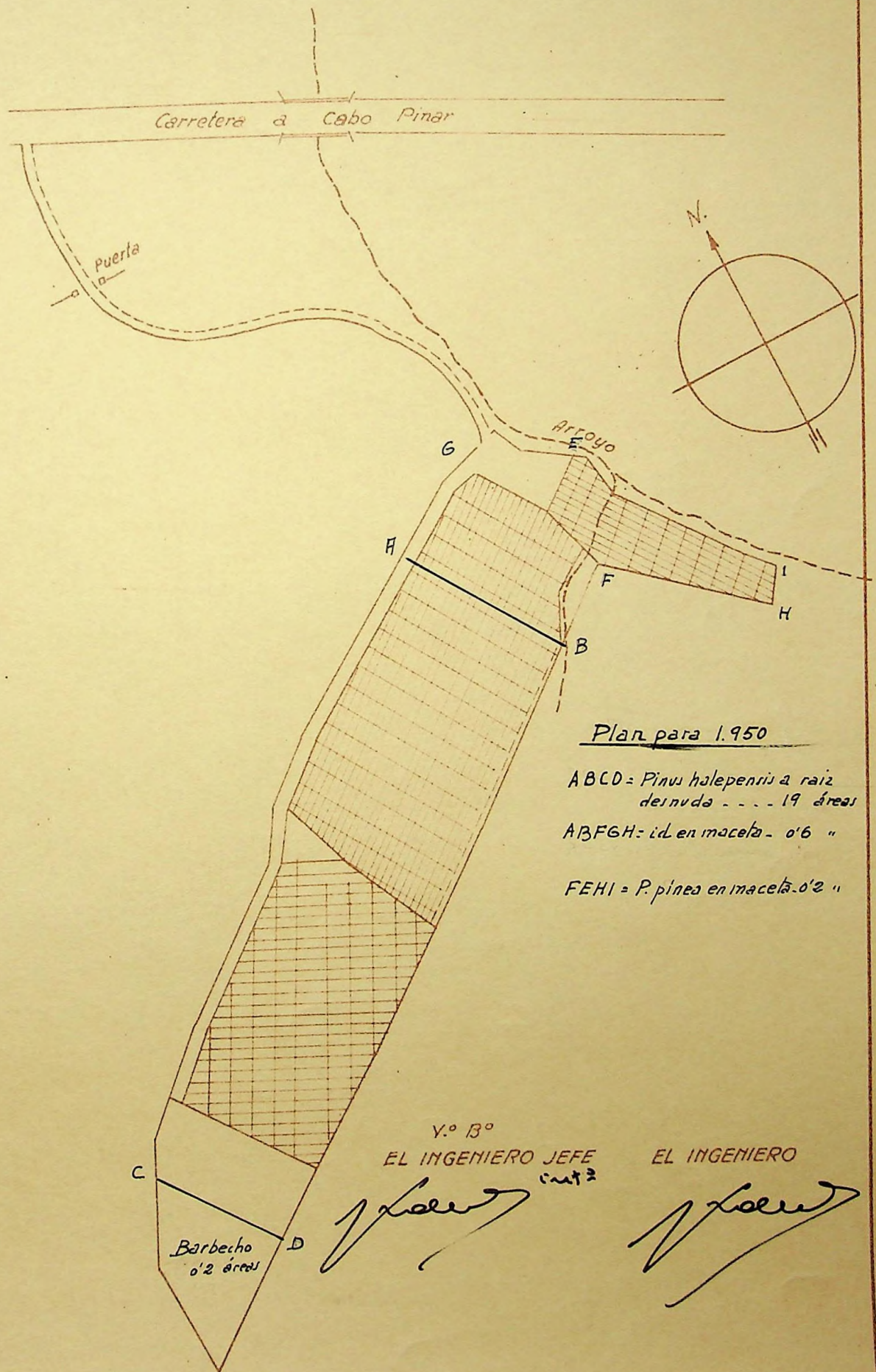
AÑO 1.949

- 1 - El vivero ya sembrado en 1 de Enero de 1.949 en la forma que está en el plano precisará de las consiguientes labores durante el año.
- 2 - Binns por área = $1/3$ jornal dos veces (junio y agosto)
Riegos " " = $1/2$ jornales dos veces (julio y agosto)
Escarda " " = $1/4$ jornal una vez (agosto)
De donde se obtiene por área los trabajos culturales
b) a 54,00 ptas. por área.
- 3 - Arranque y transporte. - Precisan en el mes de noviembre cuatro hombres durante diez días para arrancar la planta, lo que da dos jornales por área.
- 4 - Labra. - Una vez arrancada la planta precisa volver a preparar el vivero de los que precisan tres jornales por área para labra, reposición de tierra, abonado y colocación de macetas, pues en efecto como la planta a raíz de ser arrancada se arranca con bastante cepellón y además las macetas llevan la suya, precisa reponerla. La distribución se señala con detalle en A).
- 5 - Por último precisará sembrar a 0,25 jornales por área, así como pagar el arriendo y reponer 1.500 macetas que se han roto. Además una pequeña partida para material.

Habida cuenta del análisis de costos replantario, creemos fundamentado el presupuesto anterior, en el que se pone para accidentes el porcentaje actual del 4,52% del salario - base.

PLANO del VIVERO de ALCUDIA

Escala 1:750



Plan para 1.950

ABCD = *Pinus halepensis* a raíz desnuda - - - 19 áreas

ABFGH = id. en maceta - 0'6 "

FEHI = *P. pinea* en maceta - 0'2 "

V.º B.º
EL INGENIERO JEFE

[Signature]

EL INGENIERO

[Signature]

Barbecho
0'2 áreas