



ANEJO Nº. 4

FOTOGRAFÍAS DEL
PARQUE NATURAL SERRA DE TRAMUNTANA







NOTA IMPORTANTE








A CAUSA DE LA EXCESIVA TONALIDAD AZULADA DE LAS REPRODUCCIONES SE RECOMIENDA EL USO DE UN FILTRO DE GELATINA "YELLOW 15" PARA SU PROYECCION.

RELACION DIAPOSITIVAS

- | | |
|--------------------------|-----------------------------------|
| 1.- Dragonera | 34.- Puig Major |
| 2.- Dragonera | 35.- Massanella |
| 3.- Dragonera | 36.- Puig Major |
| 4.- Dragonera | 37.- L'Ofre |
| 5.- Dragonera | 38.- L'Ofre |
| 6.- Dragonera | 39.- Cuber |
| 7.- Estellenchs | 40.- Goroh-Blau |
| 8.- Cala de ses Ortigues | 41.- Massanella |
| 9.- Cala de ses Ortigues | 42.- La Calobra |
| 10.- Estellenchs | 43.- Torrente de Pareis |
| 11.- Coll des Pí | 44.- Torrente de Pareis |
| 12.- Cala S'alga | 45.- Torrente de Pareis |
| 13.- Cala S'alga | 46.- Torrente de Pareis |
| 14.- Cala S'alga | 47.- Torrente de Pareis |
| 15.- Cala Banyalbufar | 48.- Torrente de Pareis |
| 16.- Cala S'alga | 49.- Torrente de Pareis |
| 17.- Torrente S'alga | 50.- Torrente de Pareis |
| 18.- Torrente | 51.- Morro de Sa Vaca |
| 19.- Torrente | 52.- Torrente de Pareis |
| 20.- Carritx | 53.- Torrente de Pareis |
| 21.- Torrente | 54.- Morro de Sa Vaca |
| 22.- Torrente | 55.- Pollensa |
| 23.- Olivo | 56.- Pollensa |
| 24.- Olivo | 57.- Pollensa |
| 25.- Port de Valldemossa | 58.- Pollensa |
| 26.- Na Foradada | 59.- Bahia de Pollensa |
| 27.- Cala Valldemossa | 60.- Bahia de Pollensa |
| 28.- Cala Valldemossa | 61.- Sa Troneta |
| 29.- Cala Valldemossa | 62.- Vista Gral. desde Es Colomer |
| 30.- Na Foradada | 63.- S'Atalaya de Pollensa |
| 31.- Puig Major | 64.- Es Colomer |
| 32.- Cala Deia | 65.- Es Colomer (Cala Vall de Boc |
| 33.- Fornalútx | 66.- Es Mirador |

- 67.- Es Mirador
- 68.- Illa d'es Mirador
- 69.- Es Mirador
- 70.- Sa Troneta
- 71.- Sa Troneta
- 72.- Vista General desde Es Colomer
- 73.- Es Colomer
- 74.- Illa Formentor
- 75.- Illa Es Colomer
- 76.- Illa Formentor
- 77.- Illa Es Colomer
- 78.- Platja Sa Font Salada
- 79.- Garbaio
- 80.- Pino
- 81.- Carritz
- 82.- Sa Font Salada
- 83.- Faro Formentor
- 84.- Faro Formentor
- 85.- Cala Figuera
- 86.- Cala Figuera
- 87.- Cap de Catalunya
- 88.- Cala Figuera
- 89.- Faro
- 90.- Cala Figuera
- 91.- Cala Figuera
- 92.- Cala Figuera
- 93.- Cala Figuera
- 94.- Puig des Fumat
- 95.- Hormiga negra
- 96.- Faro Formentor
- 97.- Serra de Tramuntana
- 98.- Araña
- 99.- Cuber
- 100.- Cuber







41



42




43



44



45



46



47




48




49




50



51




52




53




54




55




56




57









58










59



60





Parque Natural



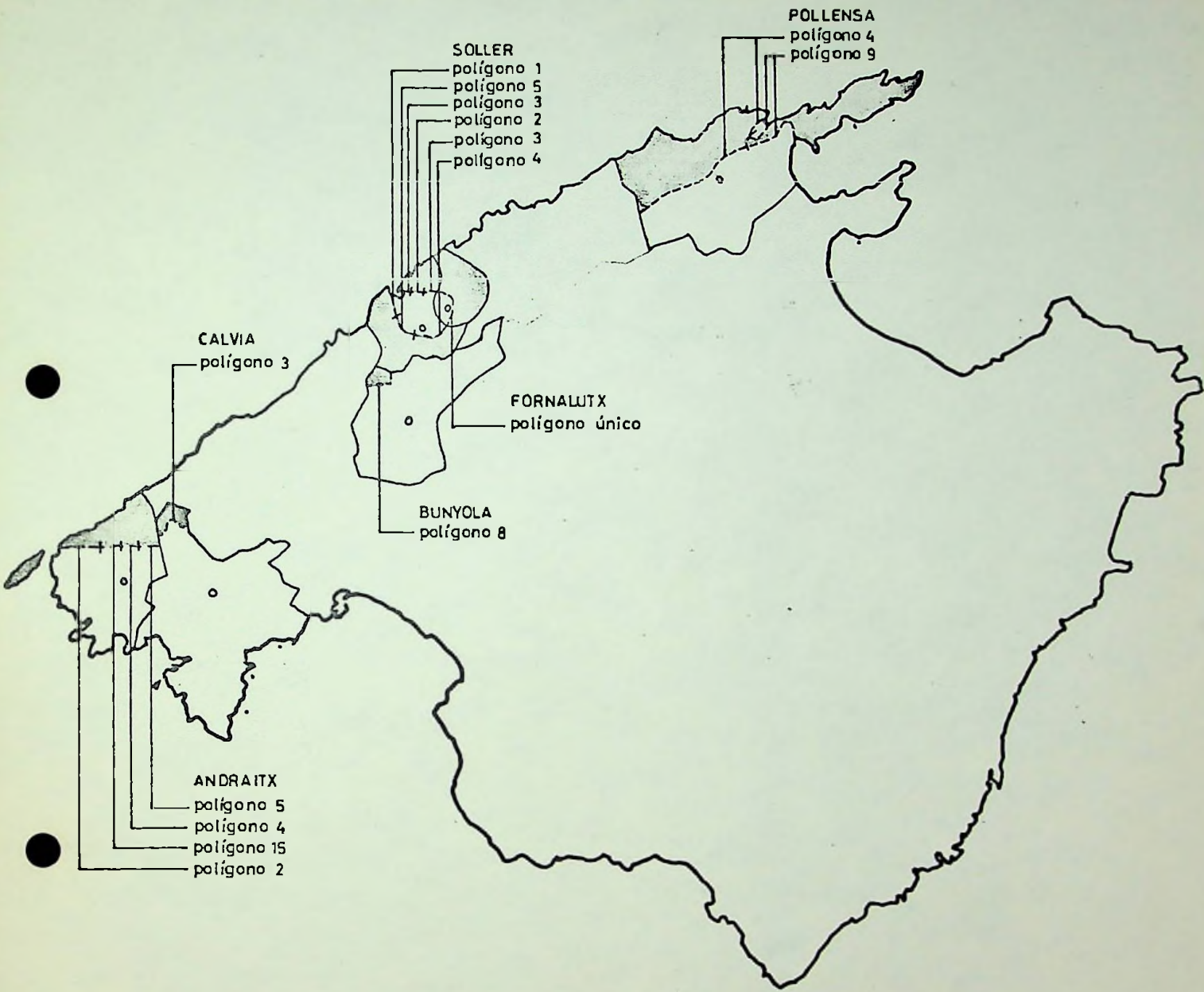
L. J. B.

ANEJO Nº. 5

DATOS CATASTRALES DE LOS TERMINOS MUNICIPALES
AFECTADOS PARCIALMENTE POR EL LIMITE DEL
PARQUE NATURAL SERRA DE TRAMUNTANA

PARQUE NATURAL "SERRA TRAMUNTANA"

- ISLA DE MALLORCA -



POLIGONOS DE LOS MUNICIPIOS PARCIALMENTE AFECTADOS

- SE SEÑALAN LOS CORTADOS POR LA LINEA DEL PARQUE.

PLANO
NUM.



Relación de las fincas afectadas por el límite del Parque Natural:

POLLENSA

Poligono 4

Son March	640
Els Casals	632
Son Grua	633
Llinas	616
Tervelles	649
La Font	638
Las Quarteradas	639
C'an Vela Gran	615
C'an Vela Petit	553
C'an Vich	552
C'an Martorell	637
San Vicens	

Poligono 9

Baquer	197
Alibecatx	198
San Vicens	
C'an Murterellet	

ANDRATX

Poligono 1

La Dragonera

Poligono 2

Sa Trapa	438, 437, 436
Cala Seuvatges	101, 102
Es Forn	100, 88, 87
Sa Rota	79, 82, 81, 80, 67 a, 70, 40, 41, 36, 35, 34 33, 19, 15, 16

Poligono 15

Sa Font d'es Bosch	381
Son Guiem	9, 65
Son Abidela	85, 86, 90, 146, 145, 138, 136, 135, 134.

Poligono 6

Coll d'es Colomers	10
Coma Caliente	19, 13

Poligono 5

Las Peñas	57, 58, 61, 63, 64
Puig Gros	83, 82, 81
C'an Tennege	97, 104, 103
S'Alqueria	

BUNYOLA

Poligono 8

70, 73, 69

FORNALUTX

Poligono unico

C'as Dor	180, 217, 163, 790, 160, 159, 158, 151, 150.
Cabana Nueva	84
Cabana Vieja	83
Monnaver	82
Es Concolers	81
Coma d'en Grau	79
Cucons Plans	69
Coma	363, 367, 828
Es Cucons	
Torreta	6, 10, 20, 21, 23, 2 31

SOLLER

Poligono 1

Muleta Gran	355, 509, 440
Muleta de c'als Avijons	426
Son Saler	396
S'Heretat	416, 417, 415

Poligono 2

El Port	589
C'as Angel	591
Son Llampajes	592, 529, 540, 539, 576, 573
C'an Alio	574
Coll d'en Marques	569, 568, 566

Poligono 3

S'illota	275, 276
C'an Moscaret	274
Es Figueral	270, 271, 272, 265, 264, 263, 262, 259, 258
Balitx	
Sa Coma	331
C'as Hereu	530
C'as Moscatel	274, 314, 312, 311, 310

Poligono 4

C'an Ribera	1.794
El Clot	1.886
Sa Coma	1.892
Tres Creus	1.932
C'an Gomila	1.963, 1.948

Poligono 5

Fujol d'en Banya	345, 350, 351, 220, 225, 236, 237, 242
Rocafort	245, 246, 255, 257, 881
Es Monreals	308, 395
C'an Toni Gros	418
C'as Xorc	436
S'Heretat	443, 444, 445, 253

CALVIA

Poligono 3

Galatzó	167
---------------	-----



ANEJO Nº. 6

DOCUMENTACION FOTOGRAFICA DEL NUCLEO CENTRAL DEL
PARQUE NATURAL SERRA DE TRAMUNTANA

ANEJO 6

Documentación fotogramétrica del núcleo central del Parque Natural Serra de Tramuntana:

Fotogramas de vuelo de 23 x 23 cms. a escala 1:40.000

Apoyo: vértices de la red geodésica nacional

Restitución a escala 1:10.000; curvas de nivel equidistantes 10 m.

PARQUE NATURAL "SIERRA TRAMUNTANA"

- ISLA DE MALLORCA -

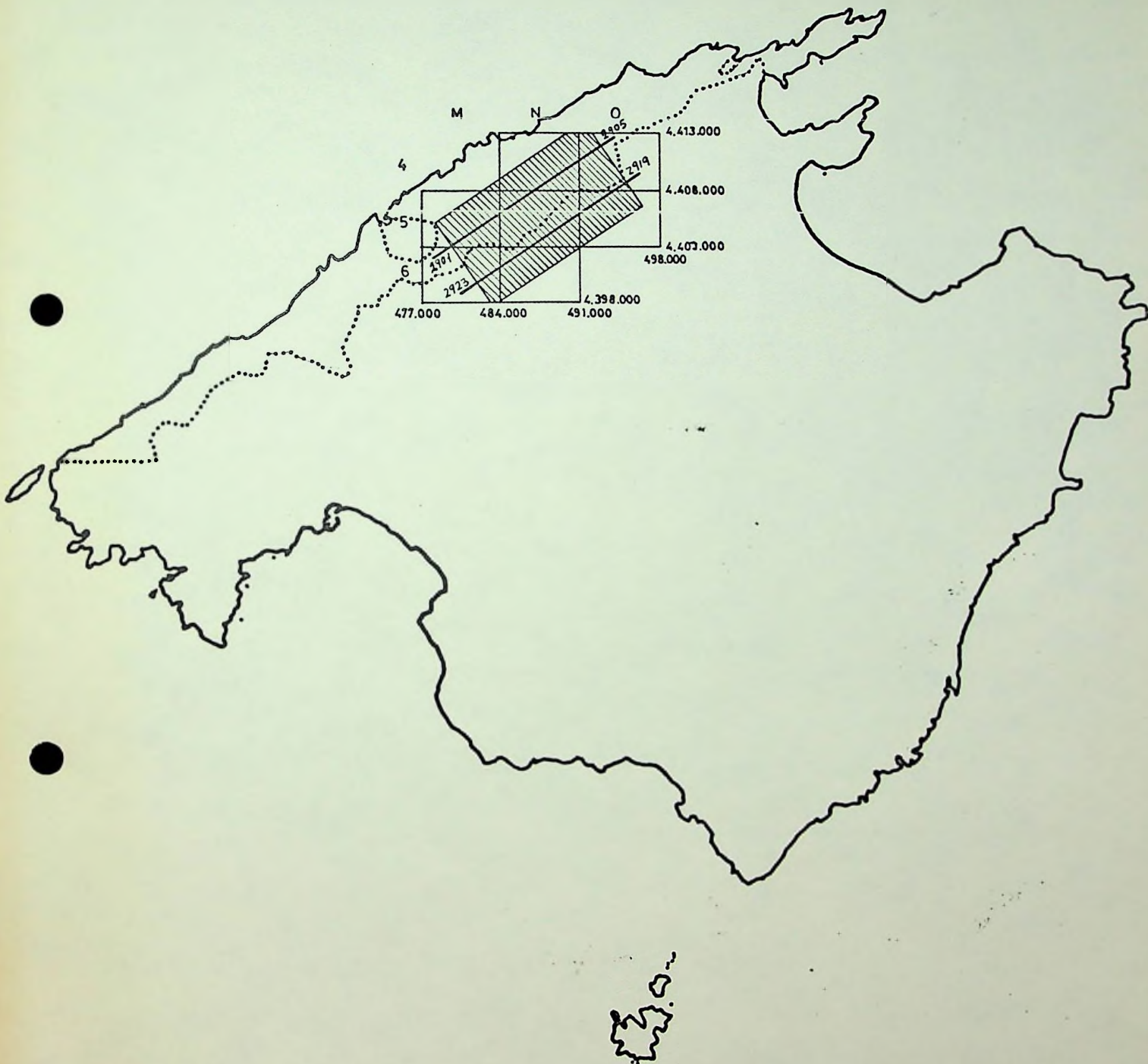
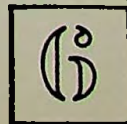


GRAFICO DISTRIBUCION DE MINUTAS Y
DE PASADAS AEREAS

PLANO
NUM.



2923

V VAP 68 P26 07A-4 22 JUL 67
24,000 FT SECRET



2922

VAP 62 P26 078-4 22 JUL 67
24,000 FT SECRET

15

△ TOSSALS

16



SECRET
CALIF. 1923
4/17/75
1974
1975
1976
1977
1978
1979
1980
1981
1982
1983
1984
1985
1986
1987
1988
1989
1990
1991
1992
1993
1994
1995
1996
1997
1998
1999
2000
2001
2002
2003
2004
2005
2006
2007
2008
2009
2010
2011
2012
2013
2014
2015
2016
2017
2018
2019
2020
2021
2022

2921

V VAP 62 P26 07a 4 22 JUL 67
24,000FT SECRET

△ TOSSALS

△ MASANELLA

△ MANCOR DEL V



2920

VAP 02 P36 0734 22 JUL 67
24,000FT
SECRET



2919

V VAP 02 P28 078-4 22 JUL 67
24,000FT
SECRET





2918

V MAP 63 P28 072-4 22 JUL 67
24,000 FT SECRET



11
12
13
14
15
16
17
18
19
20
21
22
23
24
25
26
27
28
29
30
31
32
33
34
35
36
37
38
39
40
41
42
43
44
45
46
47
48
49
50
51
52
53
54
55
56
57
58
59
60
61
62
63
64
65
66
67
68
69
70
71
72
73
74
75
76
77
78
79
80
81
82
83
84
85
86
87
88
89
90
91
92
93
94
95
96
97
98
99
100

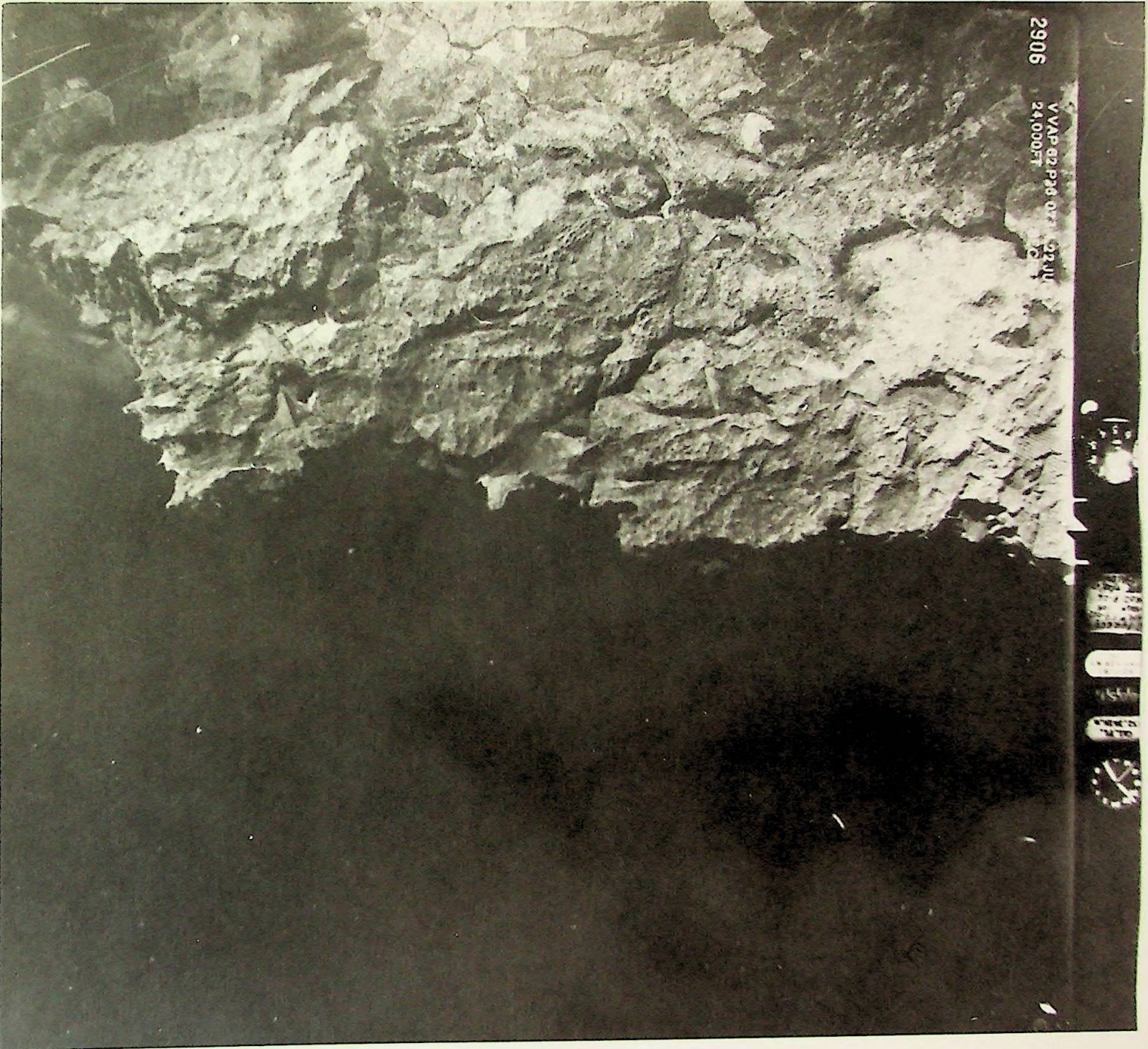
112.000 FT

112.000 FT



2906

VAP 82 P36 077 2906
2410005T





CAL. FL.
152.34 IN. W

01450

01450


WACCS
AN 67702
A-3007 104
PKCZ F 26
PK 7/26/72
P 111



V VAP 62 P28.0734 27JUL67
24,000 FT .SECRET

2905

△ PUIZ - ROIG






CAL. PL.
152.30 IN. W

0049

NO. 11
1900

APR 60
CAL. PL.
152.30 IN. W
NO. 11
1900



VVAP 62 118 073-4-21
24,000 FT SEC

2904



CALL PL.
12. 20. 21. 2

00048

11

SECRET
NO. 1
NO. 2
NO. 3



V VAF 12 P2B 073-4 23 JUL 67
24,000 FT

SECRET

2903





2901

VVAR 62 P28 073 4 12 JUL
24,000 FT

SECRET

