

PLANO DELIMITACION

PLANTACION DE FRUTALES DE REGADIO.ZONA  
ALMACEN Y EMBALSES DE MORTITX S.A.

TERMINO MUNICIPAL DE ESCORCA

ESCALA 1:1.000

ABRIL 1978

# "MORTITX"

T.M. ESCORCA - MALLORCA

<input type="checkbox"/> c	CASAS MORTITX	20	Has.
<input type="checkbox"/> h	HUERTO MORTITX	20	Has.
<input type="checkbox"/> co	COTO MORTITX	800	Has.
<u>TOTAL</u>		<u>840</u>	<u>Has.</u>

escala 1/4.000

NTE

MORTI XT.

Superficie total	805,7165	Has.							
Superficie pública.	801,8400	Has.							
Enclavados (Embalses)	0,8765	Has.							
Superficie forestal	<table><tr><td>Rosa</td><td>470,6475</td></tr><tr><td>Pinar</td><td>10,4800</td></tr><tr><td>Encinar</td><td>6,9070</td></tr></table>	Rosa	470,6475	Pinar	10,4800	Encinar	6,9070	488,0345	Has.
Rosa	470,6475								
Pinar	10,4800								
Encinar	6,9070								
Superficie raso	<table><tr><td>Cereal</td><td>69,3400</td></tr><tr><td>Enal e pastos</td><td>401,3075</td></tr></table>	Cereal	69,3400	Enal e pastos	401,3075	470,6475	Has.		
Cereal	69,3400								
Enal e pastos	401,3075								
Cultivos agrícolas (olivos)	50,7500	Has.							
Inforestal	266,0555	Has.							


---

*Superficie forestal*  
*Superficie raso*  
*Superficie agrícola*

long. perimeter = 9.750 m,

long. h. = 650 m,

TOTAL =  $\boxed{10.400 \text{ m}}$



Copia simple de la escritura de segregación  
Vegetal del plano de la finca a esc. 1:4000  
" " " de Plant. de frutales, sindaleses  
a esc. 1:1.000

Poligonos y parcelas  
cabida

Base	liquido imponible —	19.315
Base	Liquidable	9.661
	Contribucion en 1978 —	1.932
	Seguro Social —	30.769

Mortitz - figura a nombre de D:  
Cataluña Marcel Siquier

Parcelas - 41 y 42 del Polígono  
2 del Tno. de Escorça

Parcela 41.

Urbana 0.03.00 de -  
Cereal 2.30.00 de 2:  
Frutales rega 10.50 de 2:  
Eriol pastor 50.40.75 de 11:  
Cereal 2.94.00 de 1:  
Olivos 0.56.00 de 3:  
Estanque 0.01.60 -  
Encinas 3.28.40 de 1:  
Encinas 3.62.30 de 2:  
Sempredut 86.28.00 de 1:  
Olivos 1.60.00 de 2:  
Cereal 1.20.00 de 3:  
Puñu Mader 0.30.00 de 1:  
Cereal 8.64.00 de 3:  
Camino 0.01.95 -  
Eriol 11.00.00 de 11:

---

172.30.00 fl.

Parcela 42

Eriol 4.25.00 de 11:  
Cereal 2.25.00 de 3:  
Eriol pastor 234.80.00 de 11:  
Sempredut 358.15.00 -  
Cereal 4.47.00 de 2:  
Olivos 4.20.00 de 2:  
Fertizal 0.90.00 de 2:  
Cereal de rega 0.15.00 de 2:  
Frutales de rega 0.15.00 de 1:  
Cereal 2.98.00 de 3:

---

612.20.00



JEFATURA PROVINCIAL DEL I. CO. NA. DE BALEARES

PRESUPUESTO - TASAS - Decreto 502 / 1960, de 17 de marzo.

GESTION TECNICA		N.º de Unidades	Coste Unitario	TOTAL
<b>MADERAS</b>				
Señalamiento	1-100 m / c.		3'40 ptas.	
	100-200 m / c.		2'90 »	
	sobre 200 m / c.		1'40 »	
	<i>Suma</i>			
Recto Final	1-100 m / c.		1'70 »	
	100-200 m / c.		1'45 »	
	sobre 200 m / c.		0'70 »	
	<i>Suma</i>			
<b>LEÑAS GRUESAS</b>				
Señalamiento	1-500 est.		0'90 »	
	sobre 500 est.		0'50 »	
	<i>Suma</i>			
Rect.º Final	1-500 est.		0'675 »	
	sobre 500 est.		0'375 »	
	<i>Suma</i>			
<b>TASACION DE PRODUCTOS</b>				
Maderas		<b>TOTAL Gestión Técnica .</b>		
Leñas				
<b>OTROS GASTOS</b>				
Jornales				
Seguros Sociales y Plus Familiar				
Material de Oficina				
	<b>SUMA</b>			
Movimiento				
Dietas				
	<b>TOTAL Liquidación N.º</b>		<b>17</b>	

Mutualidad, voluntaria, ..... ptas.

Finca ..... del término de .....

Sr. D. ....

	<u>41</u>	<u>42</u>	<u>Total</u>
Erial a pastos	61,4075	239,9000	301,3075
Cereal	15,0800	9,8000	24,8800
Olivar	2,1600	4,2000	6,3600
Pinar	0,3000	—	0,3000
Inf forestal	<del>36,4800</del> <del>86,2275</del>	358,1500	444,4775
Encinar	86,2275 6,9070	—	6,9070
Fontales	0,1000	0,1500	0,2500
Estanque	0,0160	—	0,0160
	<u>172,3000</u>	<u>612,2000</u>	<u>784,5000</u>

Erial a pastos	\$01,3075	} 538,7845
Cereal	69,3600	
Olivar	50,7500	
Pinar	10,4800	
Encinar	6,9070	
Inf forestal	261,2155	
	<u>800,0000</u>	

Contribucion territorial	1932
Seguridad S. Agrar	30.769
Impuestos municipales	1.684
Administracion y piedad	16.000
<u>TOTAL</u>	<u>50.385</u>

Madure de pin - 10 u.c.  
 Leira de beira - 26 Tu.  
 Vise forejere - 346.700 Kg.  
 Oliar - 40.600 Kg.  
 Pasto - 434

(heinnint, 11 u.c.)

1,50  
 u. p.m.  
 all pts.  
~~also~~ 25

18,200.000

Caða a 700

401  
 5  
~~434~~  
 406  
 28

434  
~~411~~  
 23

401  
 10  
 23  
 434

30 x 4  
 120  
 10

1,5  
 12 x 4  
 4

14

$$\frac{x \cdot 4 \cdot 5}{12} = 23$$



520.050  
646.600  
8.000  
5.200  
138.880  
560.000  

---

1.933.880

13.001.250  
11.165.010  
200.000  
130.000  
3.672.000  
14.000.000  

---

192.500  
210.000  
19.083  
18.821  
8.651  
19.580  


---

61.683

# "MORTITX"

T.M. ESCORCA - MALLORCA

<span style="border: 1px solid black; padding: 2px;">c</span>	CASAS MORTITX	Has.
<span style="border: 1px solid black; padding: 2px;">h</span>	HUERTO MORTITX	Has.
<span style="border: 1px solid black; padding: 2px;">CO</span>	COTO MORTITX	Has.
<u>TOTAL</u>		<u>Has.</u>



escala 1/4.000

# "MORTITX"

T.M. ESCORCA - MALLORCA

<input type="checkbox"/> c	CASAS MORTITX	Has.
----------------------------	---------------	------

<input type="checkbox"/> h	HUERTO MORTITX	Has.
----------------------------	----------------	------

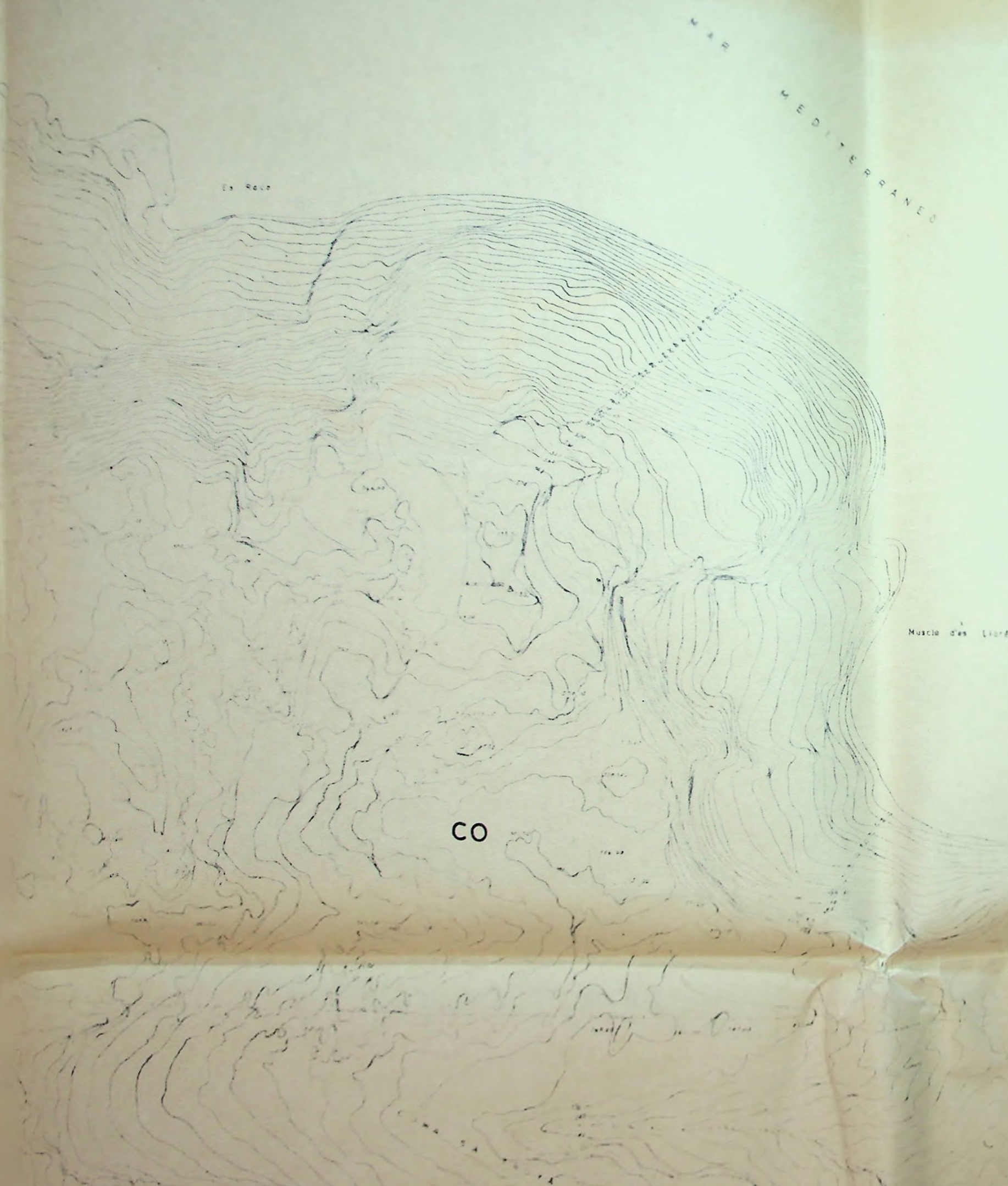
<input type="checkbox"/> CO	COTO MORTITX	Has.
-----------------------------	--------------	------

---

TOTAL	Has.
-------	------

# "MORTITX"

T.M. ESCORCA-MALLORCA



<b>C</b>	CASAS MORTITX	Has.
<b>h</b>	HUERTO MORTITX	Has.
<b>CO</b>	COTO MORTITX	Has.
	<u>TOTAL</u>	<u>Has.</u>

escala 1/4.000

TORRENTE

607.845  
605.000  
610.169  
603.474

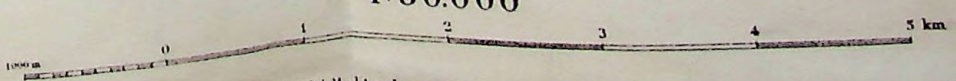
615  
614  
613  
612  
611  
610



1.ª Edición. Depósito legal M. 17165-1963  
Esta hoja se formó con los trabajos topográficos y fotogramétricos realizados por el SERVIDIO GEOGRÁFICO DEL EJÉRCITO 1958  
Diseño y publicación: INSTITUTO GEOGRÁFICO Y CATASTRAL, 1964

- ▲ ▲ ▲ Vértice geodésico de 1.ª, 2.ª y 3.ª orden
- +—+— Límite de término municipal
- == Carretera comarcal
- Carretera local
- - - Camino carretero
- Camino de herradura
- ▲ Cantera
- ▲ Cruz aislada o imagen
- ★ Faro
- ⊕ Cementerio
- Ermita, santuario, etc.
- Estación o vagón

1:50.000




Las altitudes se refieren al nivel medio del Mediterráneo en Alicante Equidistancia de las curvas de nivel, 20 m.

- Olivar
- Monte bajo
- Monte alto



	Y
304	605.643
333	607.285
386	603.570
161	612.486
213	607.487
175	613.402
55	607.845
160	605.000
175	610.169
60	603.474



1.ª Edición. Depósito legal M. 17165-1963.  
 Esta hoja se formó con los trabajos topográficos y fotogramétricos realizados por el SERVICIO GEOGRÁFICO DEL EJÉRCITO 1958.  
 Dibujo y publicación: INSTITUTO GEOGRÁFICO Y CATASTRAL, 1964.

▲ ▲ ▲ Vértice geodésico de 1.ª, 2.ª y 3.ª orden  
 ▲ Cantera

Cartografía Militar de España  
Plano Director  
HOJA 644 (POLLENSA)  
Cuarto III-IV

# SON MARCH

(Balears)

