

AÑO DE 19 83

ICONA

JEFATURA PROVINCIAL DE BALEARES

PROPUESTA DE EXPLANACION Y CONSERVACION DE 1 KM. DE CAMINO

en 1 { Hª.  
Km.

del

Monte MORTITX n.º del Cat.º de los de U. P. -

Pertenencia DEL ESTADO

Término municipal ESCORGA

PLANOS

1.- Plano General de situación a escala 1: 300.000

2.- Plano General del monte a escala 1:4.000

24

Mod. 2  
Obras

Subprograma.....



MINISTERIO DE AGRICULTURA

INSTITUTO NACIONAL PARA LA CONSERVACION DE LA NATURALEZA  
(ICONA)

AÑO DE 1983.....

JEFATURA PROVINCIAL DE BALEARES.....  
PROYECTO/PROPUESTA PARA EXPLANACION Y CONSERVACION DE 1 KM.  
DE CAMINO.....

MONTE MORTITX.....

N.º del Catálogo de los de Utilidad Pública.....

PERTENENCIA DEL ESTADO.....

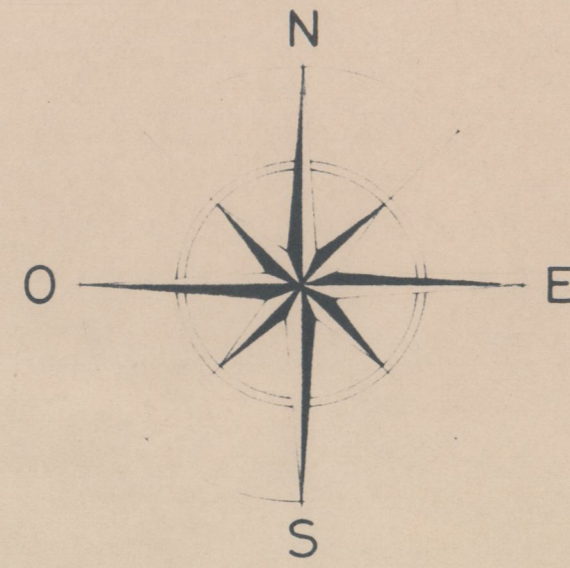
TERMINO MUNICIPAL ESCORCA.....

FINANCIACION: ICONA, Fondo Mejoras, Aportaciones Voluntarias.

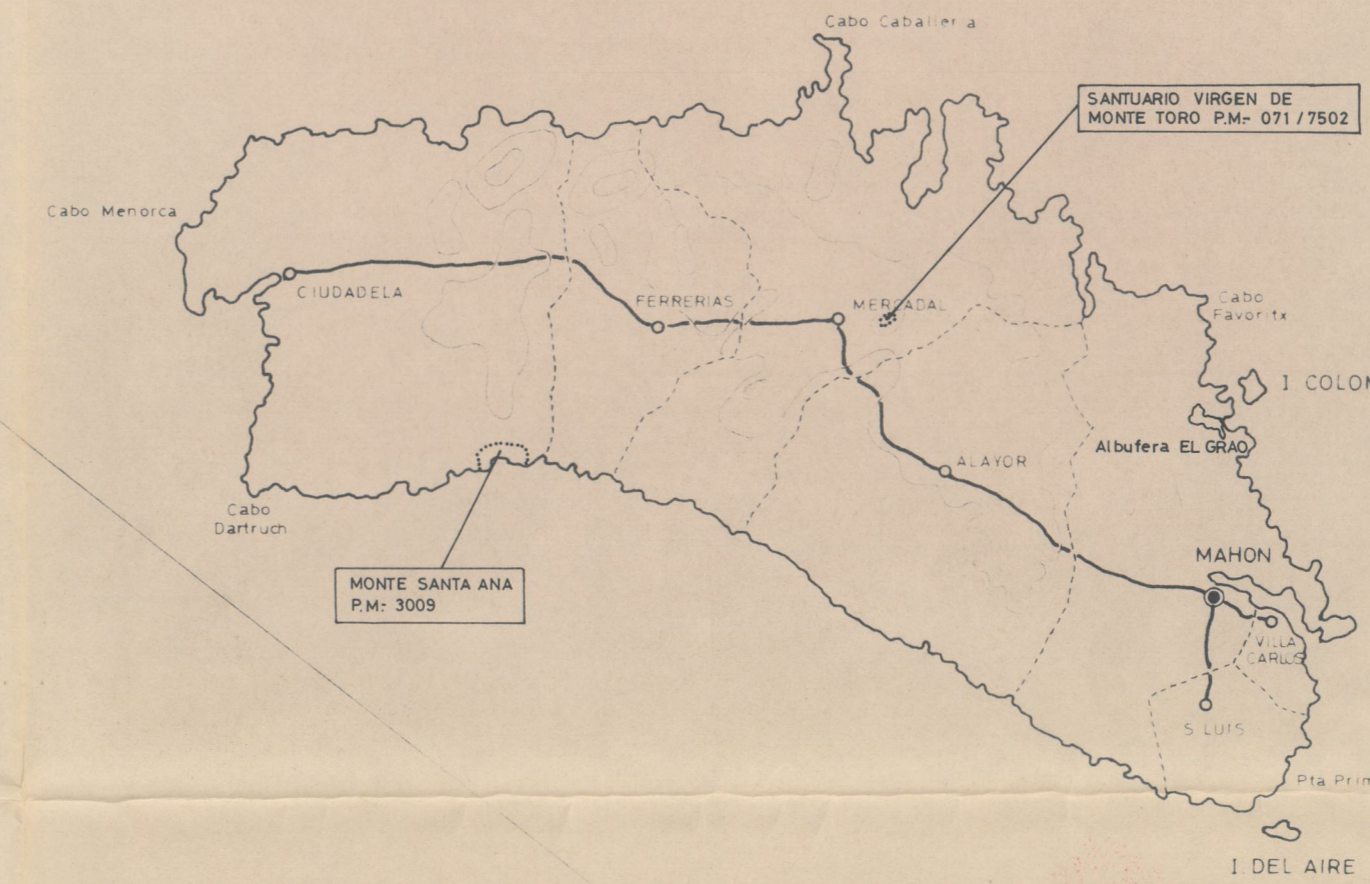
○ MONTES CATALOGADOS

- ① ② GRUPO DE MONTES "BINIFALDO Y MANUT" N<sup>o</sup>s 1 y 2 DE U.P. (DEL ESTADO) y N<sup>o</sup>s DEL ELENCO P.M.: 1001 y 1002
- ③ MONTE "LA VICTORIA" N<sup>o</sup> 3 DE U.P. (CONSORCIADO) N<sup>o</sup> DEL ELENCO P.M.: 3001
- ④ MONTE "COMUNA DE LLORITO" N<sup>o</sup> 4 DE U.P.
- ⑤ MONTE "COMUNA DE BUNYOLA" N<sup>o</sup> 5 DE U.P.
- ⑥ MONTE "LA BASSA" N<sup>o</sup> 6 DE U.P.
- ⑦ MONTE "COMUNA DE SAN MARTIN" N<sup>o</sup> 7 DE U.P.
- ⑧ ⑨ GRUPO DE MONTES "COMUNA DE CAIMARI" y "COMUNA DE BINIAMAR" N<sup>o</sup>s 8 y 9 DE U.P.
- ⑩ MONTE "SAN MARTIN" N<sup>o</sup> 10 DE U.P. y CONSORCIADO EL CUARTEL B CON N<sup>o</sup> DEL ELENCO P.M.: 3010
- ⑪ MONTE "SON MORAGUES" N<sup>o</sup> 11 DE U.P. (DEL ESTADO) y N<sup>o</sup> DEL ELENCO P.M.: 1003
- ⑫ MONTE "LA MOLA-SON MASSIP" N<sup>o</sup> 12 DE U.P.
- ⑬ MONTE "SON FORTUNY" N<sup>o</sup> 13 DE U.P.

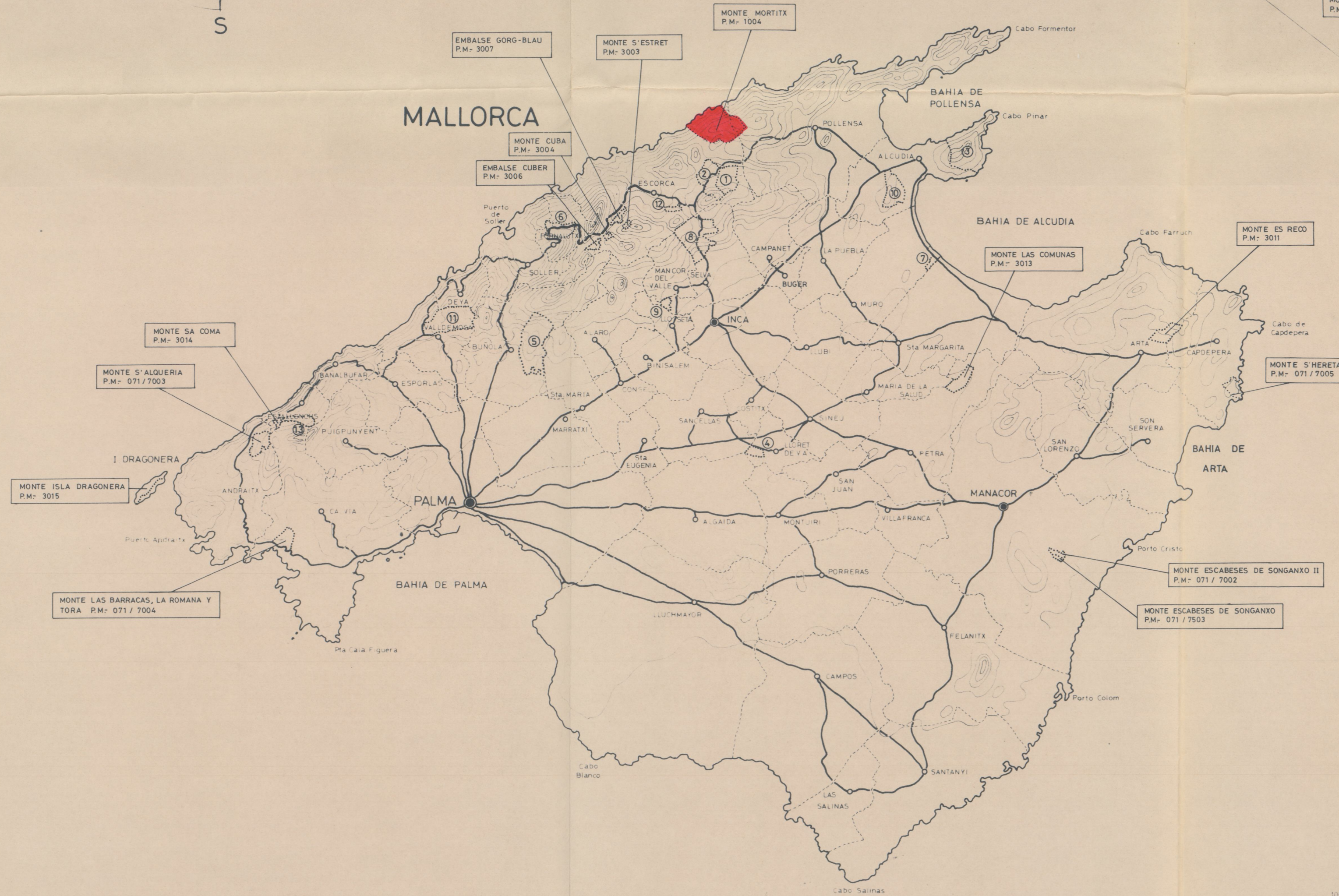
□ MONTES CONSORCIADOS



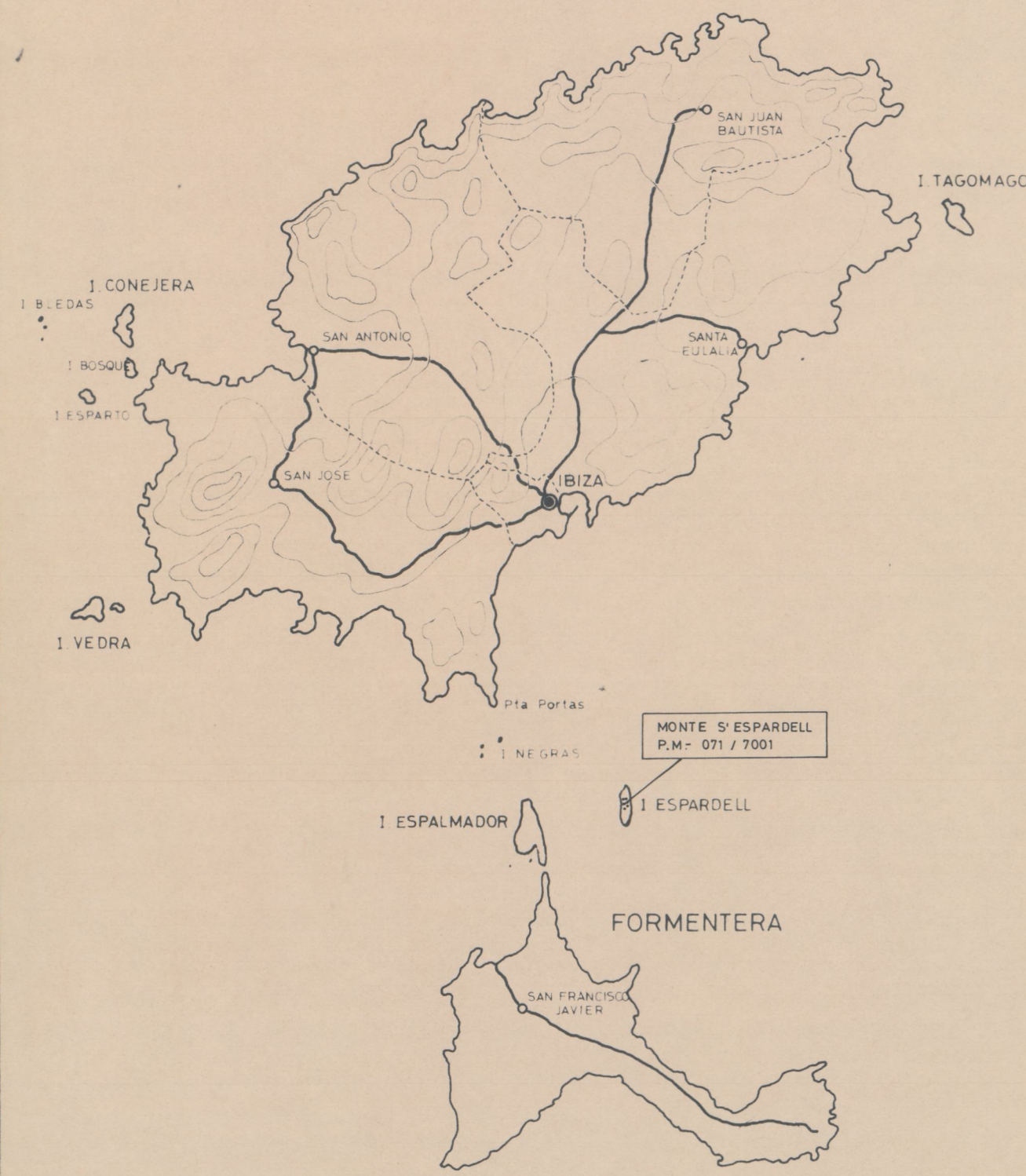
MENORCA



MALLORCA



IBIZA



MINISTERIO DE AGRICULTURA,  
PESCA Y ALIMENTACION  
JEFATURA PROVINCIAL del I.CO.NA. de BALEARES


PLANO GENERAL  
DE SITUACION DE LOS MONTES  
CATALOGADOS Y CONSORCIADOS

Escala 1:300.000.


■ MONTE OBJETO DE LA PROPUESTA

SIGNOS CONVENCIONALES

- DIVISION DE TERMINOS MUNICIPALES
- NOMBRE DEL TERMINO
- MANACOR PARTIDO JUDICIAL
- PALMA CAPITAL DE PROVINCIA
- CARRETERA
- CURVAS DE NIVEL (Equidistancia de las curvas 100mts)



PALMA DE MALLORCA, Febrero de 1.983



Vº Bº  
EL INGENIERO JEFE

EL INGENIERO

*Juan Martín*  
Fdo.: Juan Martín

Castelló Mas.

MAR MEDITERRANEO

MAR MEDITERRANEO

# "MORTITX"

T.M. ESCORCA-MALLORCA


|              |                |      |
|--------------|----------------|------|
| <b>C</b>     | CASAS MORTITX  | Has. |
| <b>h</b>     | HUERTO MORTITX | Has. |
| <b>CO</b>    | COTO MORTITX   | Has. |
| <b>TOTAL</b> |                | Has. |

escala 1/4,000



EXPLANACION Y CONSERVACION

PALMA DE MALLORCA, Febrero de 1.983



EL INGENIERO

Fdo: Juan Martín de Vidales.