



MINISTERIO DE AGRICULTURA, PESCA Y ALIMENTACION

INSTITUTO NACIONAL PARA LA CONSERVACION DE LA NATURALEZA

PROYECTO DE ORDENACION AGROHIDROLOGICA DE LA ZONA DE ARTA (MALLORCA)

ANEXO N.º 6 DE LA MEMORIA
ORDENACION AGROHIDROLOGICA. MAPAS.



EMPRESA DE TRANSFORMACION AGRARIA S. A.

MADRID, JUNIO 1990



MINISTERIO DE AGRICULTURA, PESCA Y ALIMENTACION

INSTITUTO NACIONAL PARA LA CONSERVACION DE LA NATURALEZA

PROYECTO DE ORDENACION AGROHIDROLOGICA DE LA ZONA DE ARTA (MALLORCA)

ANEXO N.º 6 DE LA MEMORIA
ORDENACION AGROHIDROLOGICA. MAPAS.



EMPRESA DE TRANSFORMACION AGRARIA, S. A.

MADRID, JUNIO 1990

INDICE

Nº	TITULO	ESCALA
1	MAPA DE CAPACIDAD DE ACTUACION: CREACION DE AREAS RECREATIVAS.	1:25.000
2	MAPA DE CAPACIDAD DE ACTUACION: MEJORA DE CAMINOS.	1:25.000
3	MAPA DE CAPACIDAD DE ACTUACION: RECONSTRUCCION DE BANCALES.	1:25.000
4	MAPA DE CAPACIDAD DE ACTUACION: REPOBLACIONES.	1:25.000
5	MAPA DE CAPACIDAD DE ACTUACION: PASTIZALES.	1:25.000
6	MAPA DE CAPACIDAD DE ACTUACION: MEJORAS CINEGETICAS.	1:25.000
7	MAPA DE CAPACIDAD DE ACTUACION: APROVECHAMIENTO DE PLANTAS AROMATICAS Y MEDICINALES.	1:25.000
8	MAPA DE CAPACIDAD DE ACTUACION: DETERMINACION DE ESPACIOS NATURALES.	1:25.000
9	MAPA DE CAPACIDAD DE ACTUACION: ESTABLECIMIENTO APICOLAS.	1:25.000
10	MAPA DE CAPACIDAD DE ACTUACION: OBRAS DE RECARGA DE ACUIFEROS.	1:25.000
11	MAPA DE CAPACIDAD DE ACTUACION: DIQUES DE CORRECCION.	1:25.000

12	MAPA DE CAPACIDAD DE ACTUACION: ACOTACION AL PASTOREO.	1:25.000
13	MAPA DE CAPACIDAD DE ACTUACION: PLANTACION DE CAUCES.	1:25.000



INSTITUTO PARA LA CONSERVACION DE LA NATURALEZA

CONSEJERIA DE AGRICULTURA Y PESCA DE BALEARES



TITULO DEL PROYECTO: ORDENACION AGROHIDROLOGICA
DE LA ZONA DE ARTA

TITULO DEL PLANO: MAPA DE CAPACIDAD DE ACTUACION:
CREACION DE AREAS RECREATIVAS

	ESCALA	FECHA	Nº
	1/25.000	JUNIO -1.990	1



INSTITUTO PARA LA CONSERVACION DE LA NATURALEZA

CONSEJERIA DE AGRICULTURA Y PESCA DE BALEARES



TITULO DEL PROYECTO: ORDENACION AGROHIDROLOGICA
DE LA ZONA DE ARTA

TITULO DEL PLANO: MAPA DE CAPACIDAD DE ACTUACION:
MEJORA DE CAMINOS

	ESCALA	FECHA	Nº
	1/25.000	JUNIO-1990	102



INSTITUTO PARA LA CONSERVACION DE LA NATURALEZA

CONSEJERIA DE AGRICULTURA Y PESCA DE BALEARES



TITULO DEL PROYECTO: ORDENACION AGROHIDROLOGICA
DE LA ZONA DE ARTA

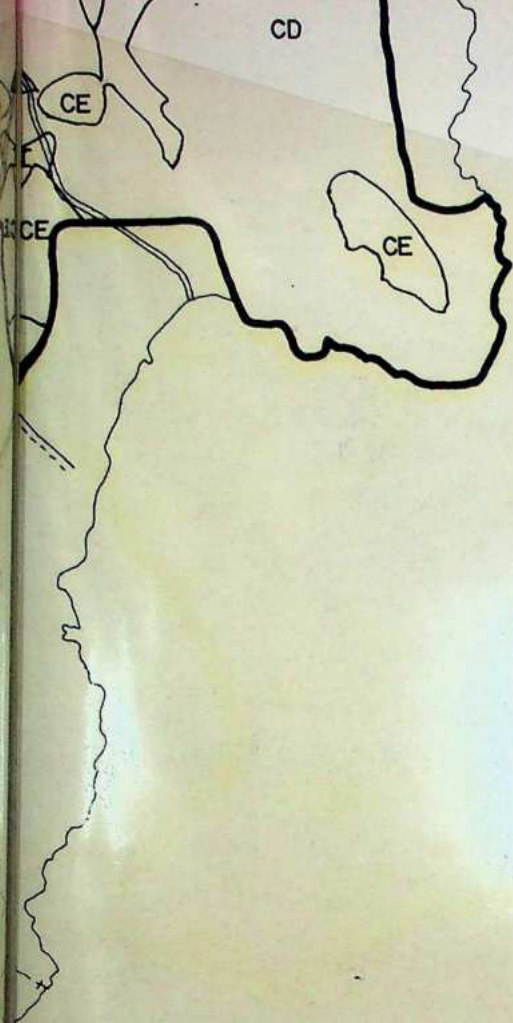
TITULO DEL PLANO: MAPA DE CAPACIDAD DE ACTUACION:
RECONSTRUCCION DE BANGALES

ESCALA

FECHA

1/25.000

JUNIO-1.960



INSTITUTO PARA LA CONSERVACION DE LA NATURALEZA

CONSEJERIA DE AGRICULTURA Y PESCA DE BALEARES



**TITULO DEL PROYECTO: ORDENACION AGROHIDROLOGICA
DE LA ZONA DE ARTA**

**TITULO DEL PLANO: MAPA DE CAPACIDAD DE ACTUACION:
REPOBLACIONES**

		ESCALA	FECHA	
		1/25.000	JUNIO 1980	



INSTITUTO PARA LA CONSERVACION DE LA NATURALEZA

CONSEJERIA DE AGRICULTURA Y PESCA DE BALEARES



TITULO DEL PROYECTO: ORDENACION AGROHIDROLOGICA
DE LA ZONA DE ARTA

TITULO DEL PLANO: MAPA DE CAPACIDAD DE ACTUACION
PASTIZALES

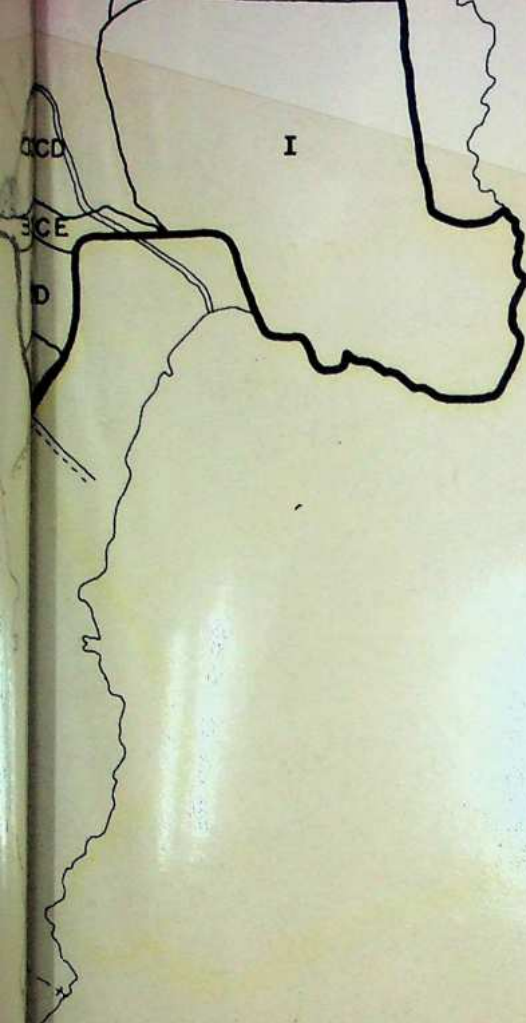
ESCALA

FECHA

CM

1/25.000

JUNIO-1-1990



INSTITUTO PARA LA CONSERVACION DE LA NATURALEZA

CONSEJERIA DE AGRICULTURA Y PESCA DE BALEARES



TITULO DEL PROYECTO: ORDENACION AGROHIDROLOGICA
DE LA ZONA DE ARTA

TITULO DEL PLANO: MAPA DE CAPACIDAD PARA LA ACTUACION:
MEJORAS CINEGETICAS

		ESCALA	FECHA	Nº
		1/25.000	JUNIO-1.990	



INSTITUTO PARA LA CONSERVACION DE LA NATURALEZA

CONSEJERIA DE AGRICULTURA Y PESCA DE BALEARES



TITULO DEL PROYECTO: ORDENACION AGROHIDROLOGICA
DE LA ZONA DE ARTA

TITULO DEL PLANO: MAPA DE CAPACIDAD PARA LA ACTUACION:
APROVECHAMIENTO DE PLANTAS AROMATICAS Y MEDICINALES

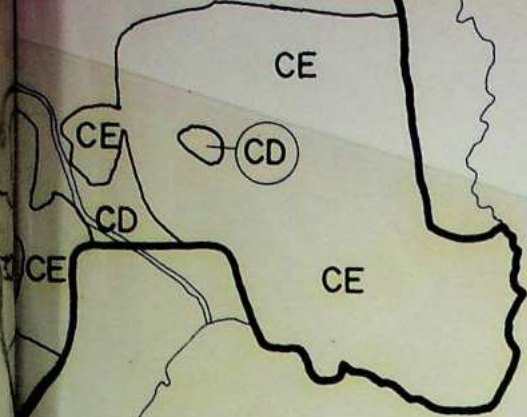
ESCALA

FECHA

Nº

1/25.000

JUNIO-1990



INSTITUTO PARA LA CONSERVACION DE LA NATURALEZA

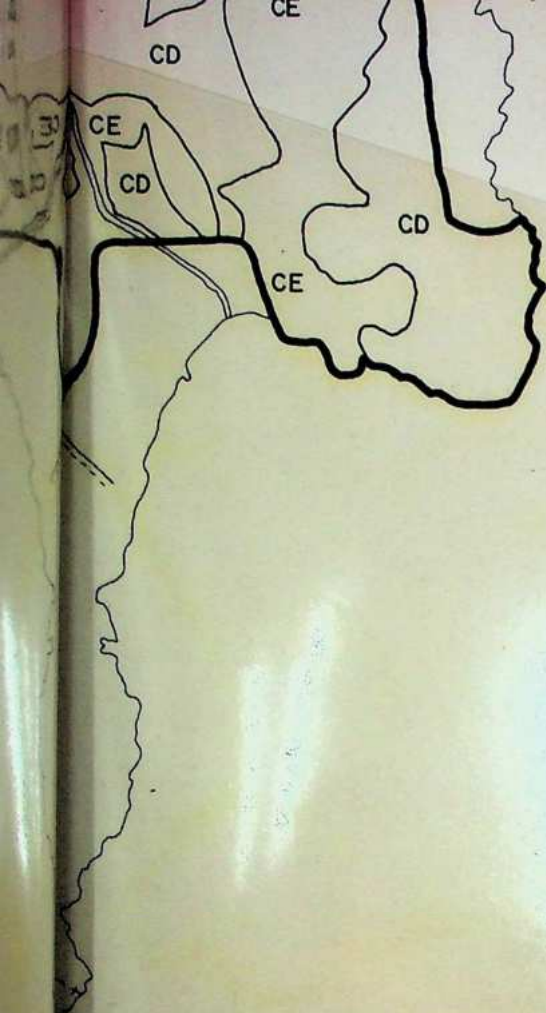
CONSEJERIA DE AGRICULTURA Y PESCA DE BALEARES



TITULO DEL PROYECTO: ORDENACION AGROHIDROLOGICA
DE LA ZONA DE ARTA

TITULO DEL PLANO: MAPA DE CAPACIDAD PARA LA ACTUACION:
DETERMINACION DE ESPACIOS NATURALES

	ESCALA	FECHA	Nº
			8



INSTITUTO PARA LA CONSERVACION DE LA NATURALEZA

CONSEJERIA DE AGRICULTURA Y PESCA DE BALEARES



TITULO DEL PROYECTO: ORDENACION AGROHIDROLOGICA
DE LA ZONA DE ARTA

TITULO DEL PLANO: MAPA DE CAPACIDAD PARA LA ACTUACION:
ESTABLECIMIENTOS APICOLAS

ESCALA

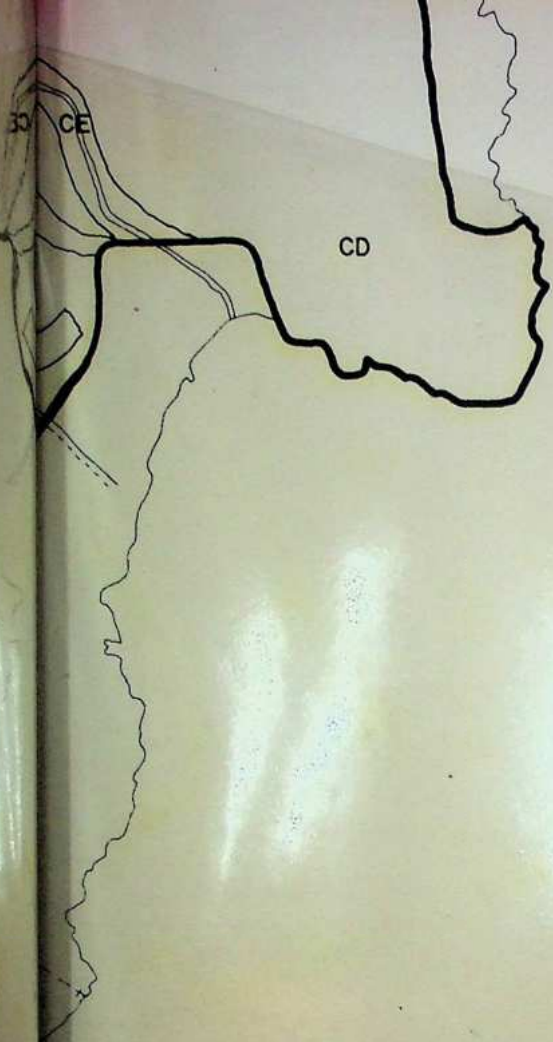
FECHA

Nº

1/25.000

JUNIO-1.990

1179



INSTITUTO PARA LA CONSERVACION DE LA NATURALEZA

CONSEJERIA DE AGRICULTURA Y PESCA DE BALEARES



TITULO DEL PROYECTO: ORDENACION AGROHIDROLOGICA
DE LA ZONA DE ARTA

TITULO DEL PLANO: MAPA DE CAPACIDAD DE ACTUACION:
OBRAS DE RECARGA DE ACUIFEROS

ESCALA	FECHA	Nº
1/25.000	JUNIO - 1.990	16



INSTITUTO PARA LA CONSERVACION DE LA NATURALEZA

CONSEJERIA DE AGRICULTURA Y PESCA DE BALEARES



TITULO DEL PROYECTO: ORDENACION AGROHIDROLOGICA
DE LA ZONA DE ARTA

TITULO DEL PLANO: MAPA DE CAPACIDAD PARA LA ACTUACION:
PLANOS DE CORRECCION

	ESCALA	FECHA	Nº
	1/25.000	JUNIO-1.990	11



INSTITUTO PARA LA CONSERVACION DE LA NATURALEZA

CONSEJERIA DE AGRICULTURA Y PESCA DE BALEARES



TITULO DEL PROYECTO: ORDENACION AGROHIDROLOGICA
DE LA ZONA DE ARTA

TITULO DEL PLANO: MAPA DE CAPACIDAD PARA LA ACTUACION:
ACOTACION AL PASTOREO

ESCALA

FECHA

Nº

1/25000

JUNIO 1990

12



INSTITUTO PARA LA CONSERVACION DE LA NATURALEZA

CONSEJERIA DE AGRICULTURA Y PESCA DE BALEARES



TITULO DEL PROYECTO: ORDENACION AGROHIDROLOGICA
DE LA ZONA DE ARTA

TITULO DEL PLANO: MAPA DE CAPACIDAD PARA LA ACTUACION:
PLANTACIONES EN CAUCES

		ESCALA	FECHA	Nº
		1/25.000	JUNIO -1990	12