

Distrito Forestal de Baleares

---

**PROYECTO**  
DE  
**2.ª REVISIÓN DE LA ORDENACIÓN**  
DE LOS  
**MONTES N.º 1 Y 2 "MANUT Y BENIFALDÓ"**  
DEL P. F. E.

---

**PLANOS**

Ingeniero: *Victorino Núñez del Cura*

AÑO 1955



*PLANO de ORDENACION*

*Montes nº 1 y 2*

*MANUT y BENIFALDO*

**ESCALA 1:5.000**

DISTRITO FORESTAL DE BALEARES

PROYECTO DE 3ª REVISION  
DEL GRUPO DE MONTES Nº 1 y 2  
MANUT y BINIFALDO  
DEL ESTADO

---

PLANO DE ORDENACION

---

Superficie 747.46 Has

Escala 1:5.000



CONDICIONALES

NIVEL DE 10 m. EN 10 m.

MONTE

COMARCAL

FORESTAL

ETERO

HERRADURA

VADERO

ES

ARTEL

RAMO

UBTRAMO

I DE TRAMO

DE SUBTRAMO

LEPENSIS. MILL.

ILEX. L.

AUBARCA

CA'L AMITJE

T-X

SALTO DE LA PARRA

ST. b

Qi - Ph.

R = 13

T-IX

PISARELLS

ST. a

Qi - Ph.

*2/3 R = 12*

BARRERA D'AVALL

ST. a

Qi.

C U A R T E L - B -

T-VIII

ST. a

Qi - Ph.

*1/3 R = 12*

OLIVAR

CLOT DES CIRERES

ST. c

Qi - Ph.

R = 14

OLIVAR

T-IV

*R = 15*

OLIVAR

ST. b

Qi.

*R = 10*

T-VII

MURTA

ST. a

Qi - Ph.

*R = 9*

T-V

ENTRE CAMINOS

ST. a

Qi.

*R = 26*

ROTA DEN PALUT

ST. b

Qi - Ph.

VIVERO

CASA DE

MANUT

LA COMA

ST. a

Ph.














T-VIII

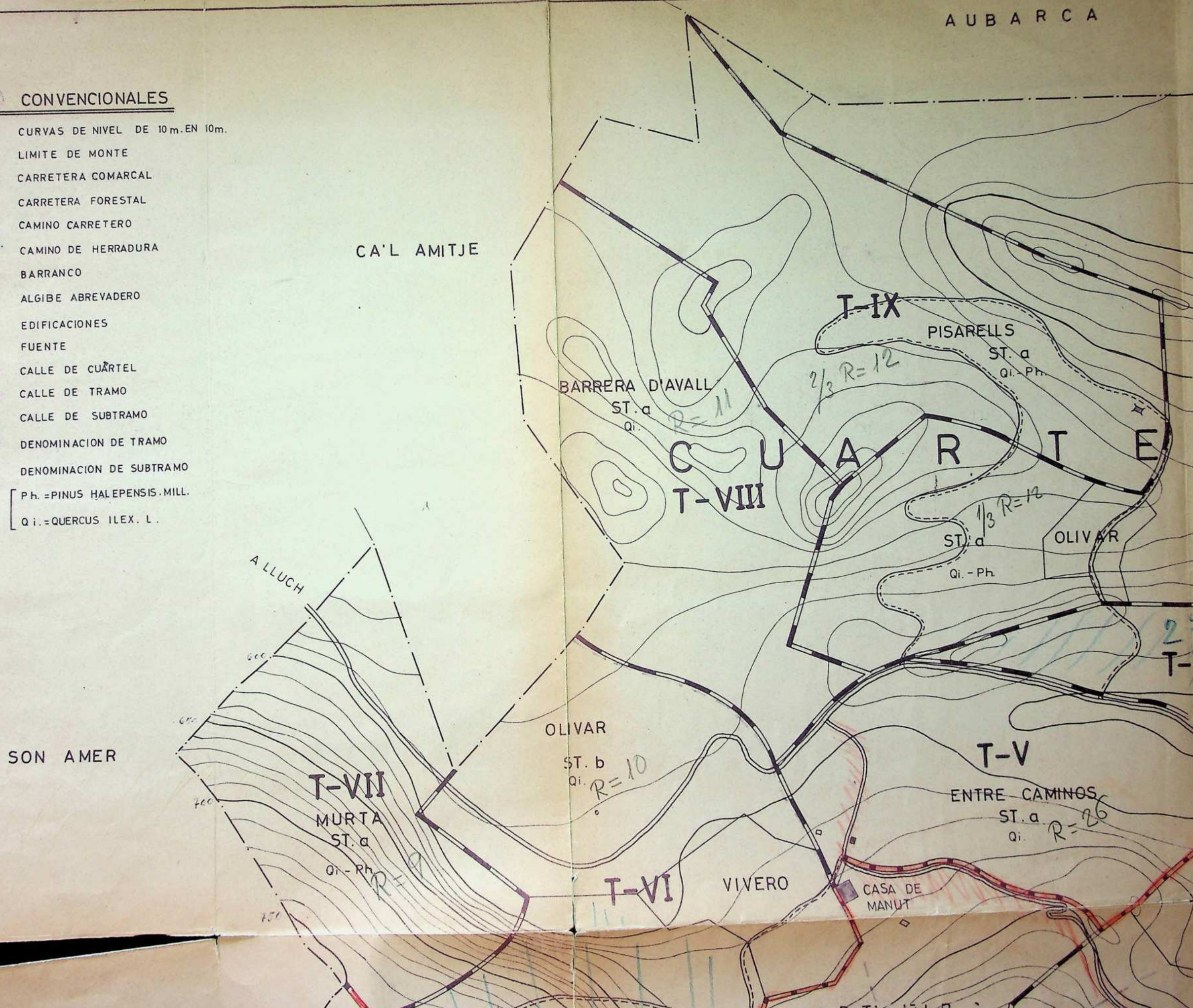
*R = 16*

A LLUCH



**SIGNOS CONVENCIONALES**

-  CURVAS DE NIVEL DE 10 m. EN 10 m.
  -  LIMITE DE MONTE
  -  CARRETERA COMARCAL
  -  CARRETERA FORESTAL
  -  CAMINO CARRETERO
  -  CAMINO DE HERRADURA
  -  BARRANCO
  -  ALGIBE ABREVADERO
  -  EDIFICACIONES
  -  FUENTE
  -  CALLE DE CUÁRTEL
  -  CALLE DE TRAMO
  -  CALLE DE SUBTRAMO
  - T-IV** DENOMINACION DE TRAMO
  - ST. a** DENOMINACION DE SUBTRAMO
- ESPECIES
- |                                |
|--------------------------------|
| P h. = PINUS HALEPENSIS. MILL. |
| Q i. = QUERCUS ILEX. L.        |





T-VI

FUENTE BLANCA

BOSCH NOU

ROTA D'EN ROIG

PUJOL

LAS SOLANAS

ST. a  
Qi - Ph.

ST. a

ST. b

ST. b  
Qi - Ph.

Qi - Ph.

Qi - Ph.

SES FIGEROLAS

T-V

COLL PELAT

ST. a  
Ph. - Qi

T-VI

BOSCH GRAND

ST. a  
Ph. - Qi

T-VI

ROTA D'EN ROIG

ST. b  
Ph. - Qi

C U A R T E L - A -

ST. b  
Ph.

T-X

BAJO DE LA MOLETA

ST. a  
Ph.

BAJO DE LA MOLETA

ST. b  
Ph. - Qi

T-IV

BOSCH GRAND

ST. a  
Ph.

FUENTE DE S'ERMITA

T-IX

INSTALACION INDUSTRIAL

FUENTE D'ES PEDREGARE

ST. a

Ph. - Qi

FUENTE D'ES PEDREGARET

BAJO PUIG TUMICH

ST. a  
Ph.

BAJO PUIG TUMICH

ST. a  
Ph.

PREDIO AUCANELLA

T-III

T-II

ST. b  
Raso

PUIG TUMICH

ST. b  
Raso





T-VI

ROTA DEN ROIG  
ST. b  
Ph.-Qi

R=28

T-III

LA PEDRIZA  
ST. a  
Qi-Ph

R=8

MOSET

-A-

BAJO DE LA MOLETA  
ST. b  
Ph.-Qi

R=21

CULTIVOS

OLIVAR

R=19

T-II

LA PEDRIZA  
ST. a  
Qi-Ph

R=1

FEMENIA NOU

T-IX

INSTALACION INDUSTRIAL  
FUENTE D'ES PEDREGARET

ST. a  
Ph.-Qi

R=20

T-I

FUENTE D'ES PEDREGARET  
ST. b  
Ph.-Qi

R=20

T-I

SEMENTERAS  
ST. a  
Qi-Ph

R=2

FEMENIA VELL

FUENTE D'ES PEDREGARET

BAJO PUIG TUMICH  
ST. a  
Ph.-Qi

R=3

T-II

PUIG TUMICH  
ST. b  
Raso

R=4

PREDIO MONTAÑA

PALMA DE MALLORCA JUNIO 1966  
EL INGENIERO



Bº  
EL INGENIERO JEFE

*Manu de Manu*

*Edon*