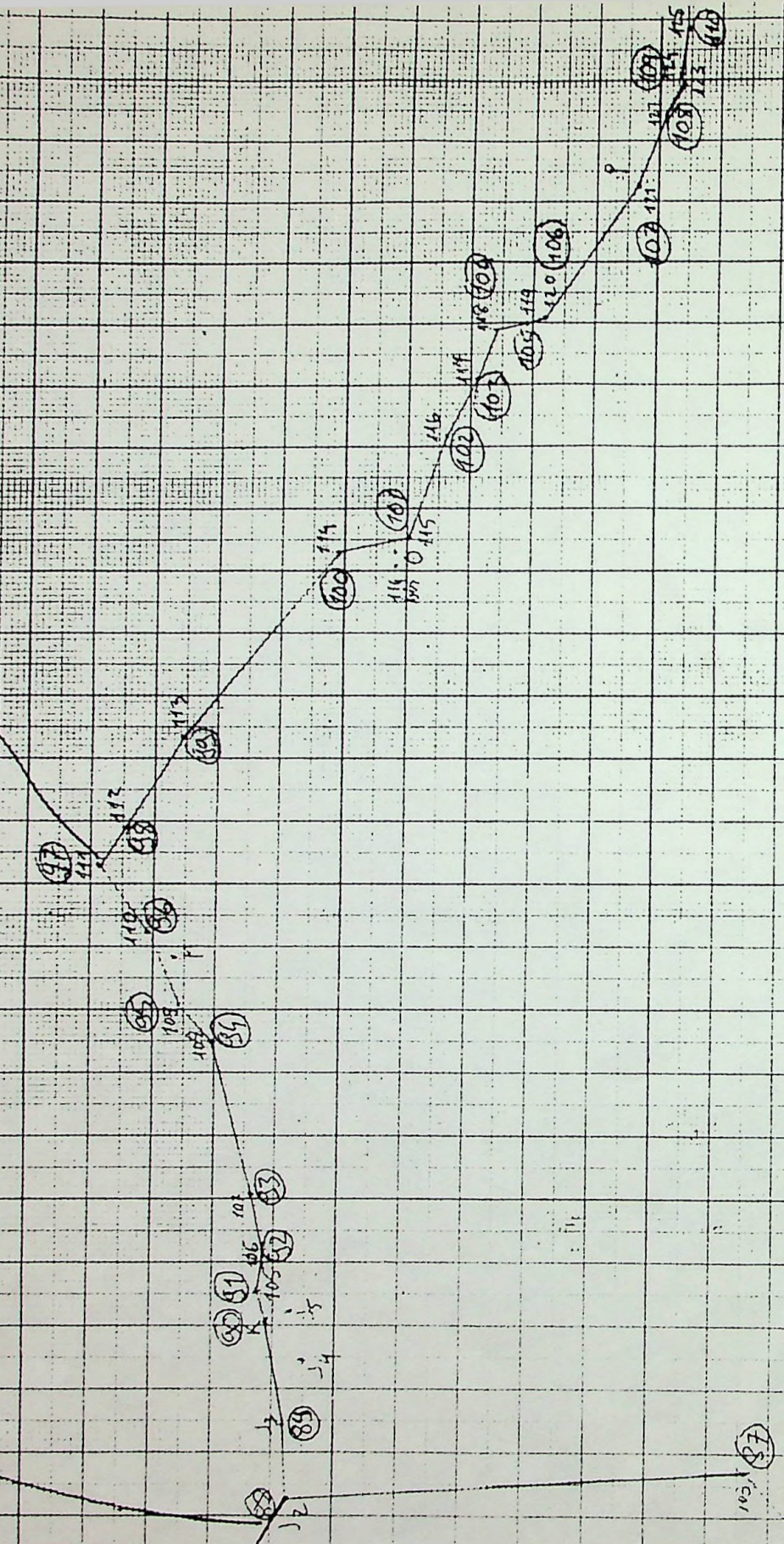
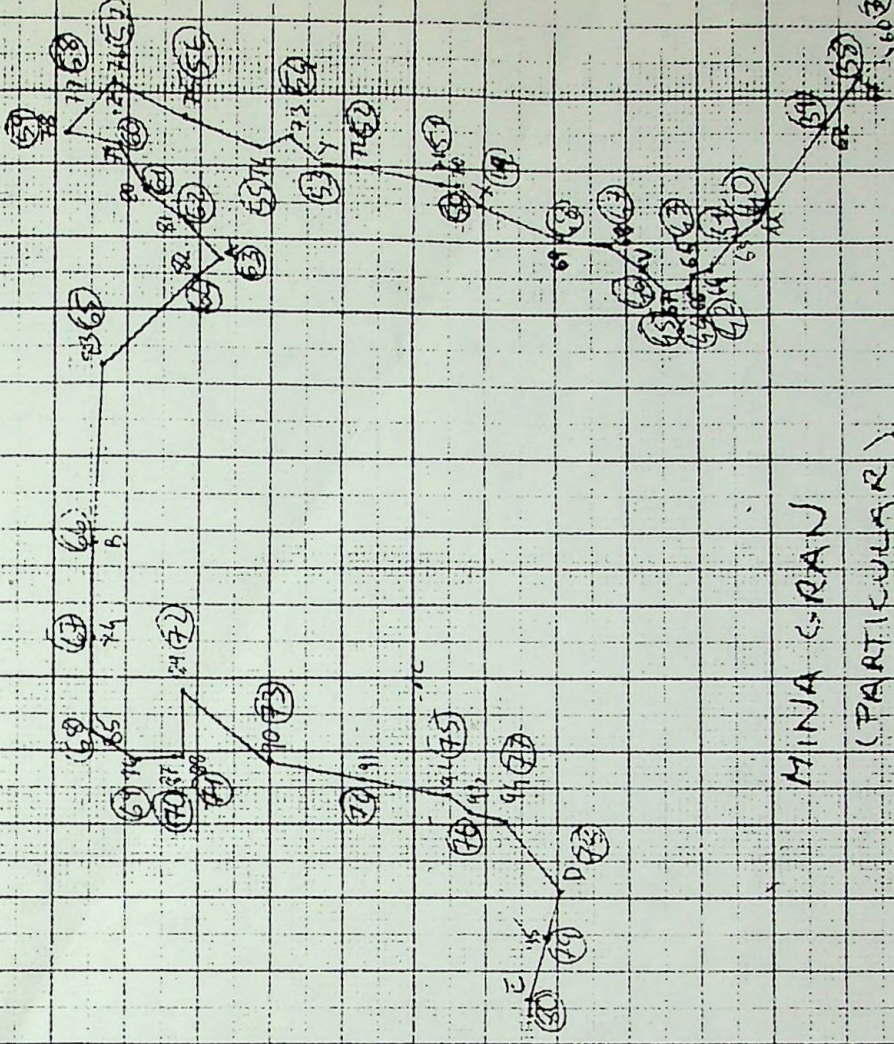


SAN MARIANO

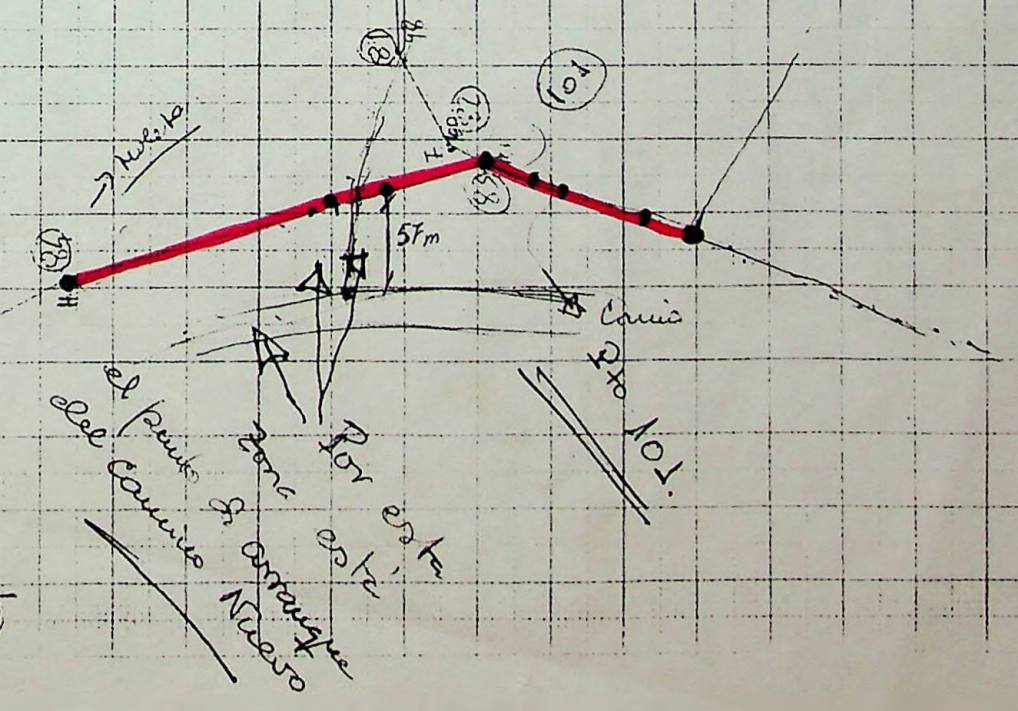
BINIATAO



MINA PETHI



MINA GRAN (PARTICULAR)





Retrocediendo a los puntos 44 a 45, existe un paso de ganado que se llama es pas grandes puig de oa, y entre los puntos 52 y 53, es pas de ses perdius. En el punto 53 se encuentra la separación entre las fincas de Fertarix y las dos Minas. Debajo del punto 53 hay una pared que seguiremos hasta el punto 67. La pared baja hasta el punto 56 donde hay un cauce. En el punto 57 está la barrera de Luch, que es por donde atraviesa la pared el camino que sube de las casas. En el punto 60 hay un cruce de paredes la que seguimos con otra perpendicular. A partir del punto ~~U~~ la pendiente vuelve a ser descendente hasta el comienzo del torrent des poll donde también termina la pared y donde hay un olmo bastante grande en el centro del cauce. Durante todo este tramo de pared, es decir desde el punto 53, a la izquierda dejamos zonas de olivos. A partir de este momento y hasta el punto 76 seguiremos el torrente. Una vez en el punto 76 pasamos a medir desde los acantilados que tenemos en frente, y para ello hemos de hacer dos esquinas en el itinerario para poder subir por es pas de S'ase, que comienza en el punto 79. Entre los puntos 75 y 76 hay una pared perpendicular a la visual. En el punto 81 hay otra pared que atravesamos. El punto A está situado arriba de es pas de S'ase que está cerrado por una rejilla. Hasta el punto 85 atravesamos un valle bastante grande de unos 570 metros. Primero tomamos una visual hasta el punto B que está situado sobre sa Moleta, y luego tomamos la siguiente visual hasta debajo de los acantilados atravesando una baguada. A partir de aquí y hasta el punto 94 seguimos los acantilados por su parte inferior. El punto D está situado sobre una pared y a partir de aquí y hasta llegar a sa Carrasca el paisaje es más abrupto todavía, muchas rocas que hacen difícil el caminar. El punto 96 está situado debajo una encina bastante visible desde todo este tramo. Entre los puntos 97 y 101 seguimos un camino de cabras quedando el punto 101 a unos 20 metros de la carretera. 101 es también el punto de separación entre las fincas de Mina Gran particular, Mina Gran del Icona y Mina Petit.

El punto C está en medio de sa pla de S'aigo. En el punto H está ~~en~~ sa creu de ses tres germanes. En el punto I hay dos flechas de pintura roja.

El punto 103 se encuentra situado encima de un pico y desde allí tomamos una visual sobre es pas de sa Carrasca, al pie de unos acantilados y desde el punto J2 donde hay una rejilla que es continuación de una pared situada unos metros más atrás. Entre los puntos 105 y 106 hay otra pared, todo el resto de tiempo hasta el punto 111 seguimos el acantilado por su parte inferior excepto entre los puntos 108 y 109 en los que hay otra pequeña pared que cierra al ganado, otro pas de sa Carrasca, que es distinto del anterior aunque tenga el mismo nombre. Desde J2 la pendiente es descendente y bastante fuerte, es pas de sa Carrasca queda dentro de Mina. En el punto 111 es donde se separan las fincas de Biniatró, Aucanelleta y Mina Gran, y es el comienzo de una pared. Retrocediendo de nuevo, en el punto J2 es donde convergen las fincas de Mina Petit, Mina Gran y Biniatró, tal vez en ese punto o unos metros más atrás converja también Son Monjo, pero no tenemos seguridad sobre ello y si lo hace es simplemente una esquina. Los acantilados que bordeamos en su parte superior se llaman sa serra de sa Carrasca. En el punto 112 la pared hace un escalón. La pared sigue hasta el punto 114. Entre el 114 y el 115 bordeamos por debajo una peña teniendo debajo, dentro de Aucanelleta a un torrente. Entre los puntos 115 y 118 sigue la pared y en el punto 118 hay un acantilado. Los puntos 118 y 119 están tomados sobre el acantilado. El punto 120 está tomado sobre la pared debajo del punto 119, pared que va a discurrir hasta el punto 122 dejando el torrente dentro de Aucanelleta.