

489.3



MINISTERIO DE AGRICULTURA, PESCA Y ALIMENTACION
INSTITUTO NACIONAL PARA LA CONSERVACION DE LA NATURALEZA (I. CO. NA.)

JEFATURA PROVINCIAL DE BALEARES

Pasaje Particular Guillermo de Torrella, n.º 1 - Planta 7.º - Edificio "SENA" - Teléf. 21 74 40
PALMA DE MALLORCA

DESLINDE DEL MONTE " SON MORAGUES " PROPIEDAD DEL ESTADO

Tº.M. VALLDEMOSSA

II.- MEMORIA Y PRESUPUESTO

A Ñ O 1.984

II.- A.- MEMORIA Y PRESUPUESTO



11

3

MINISTERIO DE AGRICULTURA, PESCA Y ALIMENTACION
INSTITUTO NACIONAL PARA LA CONSERVACION DE LA NATURALEZA (I.CO.NA.)

JEFATURA PROVINCIAL DE BALEARES

Pasaje Particular Guillermo de Torrella, n.º 1 - Planta 1.ª y 7.ª - Edificio "SENA" - Teléf. 21 74 40

PALMA DE MALLORCA

SU Ref.:

ASUNTO

Deslinde del Monte "Son Moragues" nº 11 del C.U.P.

1. MEMORIA

1.1. JUSTIFICACION Y PREFERENCIA

Tratándose del primer monte adquirido por el Estado, como consecuencia del convenio acordado entre el Consell Insular de Mallorca y el Instituto Nacional para la Conservación de la Naturaleza, debe darse - caracter prioritario a este trabajo.

Los límites son claros y precisos, y por ello no procede la aplicación de los artículos 84 al 88 del Reglamento de Montes, aprobado por Decreto de fecha 22-2-1.962

1.2. DESCRIPCION DEL MONTE

1.2.1. Posición geográfica.- Hoja 38 - 26 (670) Soller, del Mapa Militar de España a escala 1:50.000

Coordenadas: De 39° 43'00" a 39° 44'15" de latitud Norte
De 2° 37'30" a 2° 39'30" de longitud Este

Altitud media.- cota media 800 m.; con cotas máximas de 1.020 m. y mínima de 600 m.

Sistema orográfico.- puede clasificarse como montañoso.

Siendo el punto situado más al Norte el límite del término municipal entre Valldemosa y Deiá.

1.2.2. Vegetación.- El estrato arbóreo esta formado por el Pino carrasco, Pinus halepensis, Mill y la encina, esta última especie representativa de Monte Medio.

En forma arbustiva y en pies diseminados por todo el Monte encontramos:

4

Olea oleaster, Ceratonia siliqua, Pistacea lentiscus, Cistus erica, -
Genista, Rosmarinus, Anpelodermos tenax.

1.2.3. Linderos Naturales y colindantes.- Todo su perímetro co
linda con fincas particulares, según el Catálogo en que se encuentra incluido
por Resolución del Ilmo. Sr. Director del I.CO.NA. y por Delegación del Excmo.
Sr. Ministro de Agricultura de fecha 13 de Junio de 1.981, asignandosele el
nº 11 del C.U.P.

Inscrito en el Registro de la Propiedad de Palma de Mallorca, el día 8
de Julio de 1.980.

Término municipal: Valldemosa.

Tomo: 4.228

Libro: 43

Folio: 64

Finca: 1.742

Inscripción: 1ª

Cabida que figura en la Inscripción: 579'9582 Has.

A continuación se relacionan propietarios fincas colindantes:

<u>Sit.</u> <u>Pol.</u>	<u>catastral</u> <u>Parcela</u>	<u>Propietario</u>	<u>Domicilio</u>	<u>Población</u>
3	2	Juan March Cencillo	Conquistador, 13	PALMA DE MCA.
3	3	Comunidad Ermitaños	La Ermita	VALDEMOSA
3	7	Amador Morell Ripoll	Uetam, 1	VALDEMOSA
3	8	Mª Casanovas Despujol	Son Moragues	VALDEMOSA
3	10	Carmen y J.Luis Garcia Farius Vives	Luis Vives, 1	VALDEMOSA
3	95-96 y 97	Catalina Sureda Fortuny	Paseo Mallorca, 142	PALMA DE MCA.
3	12	Juana Bauza Saapol	Son Gual	VALDEMOSA
3	94	Miguel Reynes Amer	Marques Vivot, s/n	VALDEMOSA
3	145	Salvador de España	Portella, 11-2ª	PALMA DE MCA.
2	384	Joaquin Vidal Cliver	San Roque, 5	PALMA DE MCA.
2	382	Hdos. Dª Angela Cardell Vives	Lorenzo Vicens, 13	PALMA DE MCA.
2	366	Mª Moragues Morlan	San Felio, 19	PALMA DE MCA.
2	365	Juan Jaume Ripoll	Oleza, 55	MARRATXI.
2	314	Juan y Mª Sastre Colom	Sta.Catalina, 18	PTO. SOLLER
8	74-73 y 84	Juan y Mª Sastre Colom	Sta. Catalina, 18	PTO. SOLLER

- 1.2.4. Enclavados.- No existen.
- 1.2.5. Cabidas.- El Catálogo le asigna una superficie de 579'9582 Has.
- 1.2.6. Perímetros.- Se calculan 12,480 mts.
- 1.2.7. Vías pecuarias.- No existen.
- 1.2.8. Servidumbres.- No existen.
- 1.2.9. Ocupaciones.- No existen.

1.3. POSICION ADMINISTRATIVA Y PERTENENCIA

1.3.1 Posición Administrativa.- El monte está situado en el término municipal de Valldemosa, partido judicial de Palma, Provincia de Baleares.

1.3.2. Pertenencia.- Al Estado.

1.3.3. Antecedentes.- Fué adquirido por el Estado, no sólo al objeto de ampliar la zona de "espacios abiertos", sino también por encontrarse / ubicado en la Sierra Norte de Mallorca, zona declarada de "paisaje protegido" y encontrarse en zona protectora y conservacionista del I.CO.NA. (paisaje, - flora y fauna); procede de la segregación del predio del mismo nombre, circunstancia por la que se propuso la Declaración de Utilidad Pública.

1.3.4. Actos posesorios.- Todos los aprovechamientos realizados lo han sido bajo el control de la Administración, percibiendo íntegramente su importe el Estado.

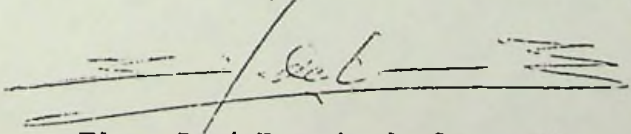
1.3.5. Incidencias.- Ninguna sobre la integridad del Monte ni propiedad del mismo.

1.4. FASES DE REALIZACION.

1ª Fase.


Palma de Mallorca, Abril de 1,984

EL INGENIERO, JEFE DE LA 1ª BRIGADA,


Fdo.: José Ignacio de Cisneros.

CONFORME

EL INGENIERO JEFE,


Fdo.: Mateo Castelló Mas.



② 6

MINISTERIO DE AGRICULTURA, PESCA Y ALIMENTACION
INSTITUTO NACIONAL PARA LA CONSERVACION DE LA NATURALEZA (I.CO.NA.)

JEFATURA PROVINCIAL DE BALEARES

Pasaje Particular Guillermo de Torrella, n.º 1 - Planta 1.º y 7.º - Edificio "SENA" - Teléf. 21 74 40
 PALMA DE MALLORCA

SU Ref.:
 ASUNTO

Deslinde del Monte "Son Moragues" n.º 11 del C.U.P.

2. PRESUPUESTO

Justificación del Presupuesto.

a) Reconocimiento previo.- 15 días de un práctico para reconocimien-
 to de los linderos y colindantes.

b) Trabajos topográficos del perímetro y colindantes.

Habida cuenta de que se calculan en 12.100 m. a levantar topo-
 graficamente y teniendo en cuenta lo accidentado del terreno y el número
 de colindantes, tendremos:

- 1 bagajero, durante 20 días 20 jornales.
- 2 portamiras, durante 20 días 40 jornales.
- c) Materiales: estaquillas, pintura 5000 ptas.

Con los anteriores datos y el Cuadro de precios unitarios simples
 de salarios que se inserta

Categoría	Sal. Real pts/jorn	Seg.Acdtes. 6'0663% s/ salarios	Seg.Social agraria pts/jorn	Total pts jorn.	Total pts hora
Peón	2.105	128	106	2.339	292

obtenemos:

PRESUPUESTO GENERAL POR ADMINISTRACION

A) Jornales:

un practico durante 15 días 35.085'-
 dos portamiras durante 20 días 93.560'-
 un bagajero durante 20 días 46.780'-

SUMA 175.425'-

B) Materiales 5.000'-

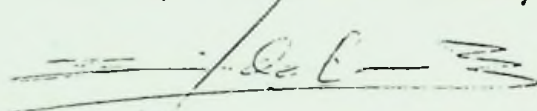
TOTAL GENERAL ... 180.425'-

7

Importa este Presupuesto la figurada cantidad de CIENTO OCHENTA MIL CUATROCIENTAS VEINTICINCO pesetas.

Palma de Mallorca, Abril de 1.984

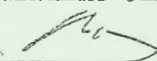
EL INGENIERO, JEFE DE LA 1ª BRIGADA,



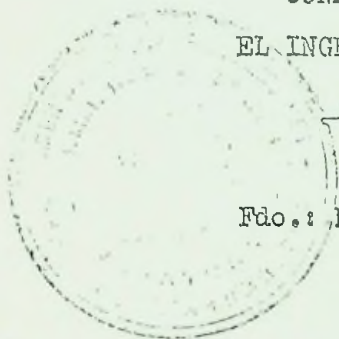
Fdo.: José Ignacio de Cisneros.

CONFORME

EL INGENIERO JEFE,



Fdo.: Mateo Castelló Mas.





(3) 8

MINISTERIO DE AGRICULTURA, PESCA Y ALIMENTACION
INSTITUTO NACIONAL PARA LA CONSERVACION DE LA NATURALEZA (I.CO.NA.)

JEFATURA PROVINCIAL DE BALEARES

Pasaje Particular Guillerma de Torrella, n.º 1 - Planta 1.º y 7.º - Edificio "SENA" - Teléf. 21 74 40
PALMA DE MALLORCA

SU Ref.:

ASUNTO

Acuerdo de la Jefatura.

Visto el Informe del Sr. Ingeniero, Jefe de la 1ª Brigada adscrita a ésta Jefatura D. José Ignacio de Cisneros Gonzalez y designado por la misma Ingeniero Operador en el Deslinde Administrativo del Monte nº 11 del C.U.P., denominado SON MORAGUES, y teniendo en cuenta que los interesados colindantes, figuran con domicilios conocidos y no se preveen alteraciones posesorias, ésta Jefatura acuerda empezar el expresado trabajo, comenzando por la FASE PRIMERA.

Palma de Mallorca, 4 de Abril de 1.984

EL INGENIERO JEFE,

Fdo.: Mateo Castelló Mas.

II.-B.- T R A M I T A C I O N



MINISTERIO DE AGRICULTURA, PESCA Y ALIMENTACION

INSTITUTO NACIONAL PARA LA CONSERVACION DE LA NATURALEZA

SECRETARIA PROVINCIAL
I.C.O.N.A. DE BALEARES
16 ABR. 1984
SALIDA /032

4

9

SERVICIO PROVINCIAL DE: **SERVICIOS**

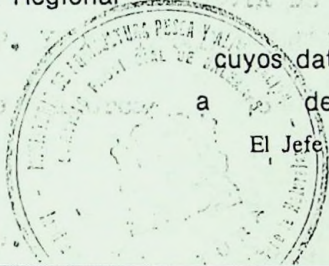
Para su elevación a la Superioridad, si lo estima procedente adjunto remito

a esa **4ª** Inspección Regional **INSTITUTO NACIONAL PARA LA CONSERVACION DE LA NATURALEZA - PASEO 1º - 07000 MADRID**
INSTITUTO NACIONAL PARA LA CONSERVACION DE LA NATURALEZA, el **11** del **2.º** trimestre

cuyos datos se resumen a continuación:

El día **11** de **ABRIL** de **1984**

El Jefe del Servicio,



SUBDIRECCION: **4**

SECCION: **SERVICIOS**

PROCESO	REGION	PROVINCIA	N.º PROPUESTA	EJECUCION (1)	CONCEPTO
<input type="checkbox"/> 1	<input type="checkbox"/>	<input type="checkbox"/>	<input type="checkbox"/>	<input type="checkbox"/>	<input type="checkbox"/>
<input checked="" type="checkbox"/>	APLICACIONES PRESUPUESTARIAS				TOTALES
	ANTICIPOS	OTRAS APLICACIONES			
A RECIBIR	<input type="checkbox"/>	<input type="checkbox"/>	<input type="checkbox"/>	<input type="checkbox"/>	10.425
P. TECNICO	<input type="checkbox"/>	<input type="checkbox"/>	<input type="checkbox"/>	<input type="checkbox"/>	
P. LABORAL	<input type="checkbox"/>	<input type="checkbox"/>	<input type="checkbox"/>	<input type="checkbox"/>	
SEMILLA Y PLANTA	<input type="checkbox"/>	<input type="checkbox"/>	<input type="checkbox"/>	<input type="checkbox"/>	
MAQUINARIA	<input type="checkbox"/>	<input type="checkbox"/>	<input type="checkbox"/>	<input type="checkbox"/>	
TOTALES	<input checked="" type="checkbox"/>	10.425	<input type="checkbox"/>	<input type="checkbox"/>	10.425
TOTAL A CONTRAER: (SUMA RECUADROS SOMBREADOS) <input checked="" type="checkbox"/>			LABOR A REALIZAR: Volumen: m ³ ; Superficies: Has. Longitudes: Kms.; Vigilancia y cuadrillas de retén: n.º <input type="checkbox"/>		

.....Inspección Regional. (Expresa conformidad o adjúntese Informe, fecha y firma).

(Sello Registro Inspección)



MINISTERIO DE AGRICULTURA, PESCA Y ALIMENTACION

INSTITUTO NACIONAL PARA LA CONSERVACION DE LA NATURALEZA

DE-PM-1-84

27 JUN. 1984

ENTRADA 1011

9420

SECCION: Deslindes y Amojonamientos

PROPUESTA O PROYECTO DE: Deslinde del monte nº 11 del C.U.P. de Palma de Mallorca

En relación con el expediente a que se refiere este documento, la Dirección, con fecha

15/06/84, ha acordado su aprobación con las aplicaciones Presupuestarias e importes que figuran a continuación junto con los restantes datos de identificación del expediente, y con el número 3322 de contabilidad.

PROCESO	REGION	PROVINCIA	N.º PROPUESTA	EJECUCION (1)	CONCEPTO
<input type="checkbox"/> 3	<input type="checkbox"/> 0 <input type="checkbox"/> 4	<input type="checkbox"/> 0 <input type="checkbox"/> 7	<input type="checkbox"/> 6 <input type="checkbox"/> 5	<input type="checkbox"/> 1	<input type="checkbox"/> 2 <input type="checkbox"/> 8 <input type="checkbox"/> 3
<input checked="" type="checkbox"/>	APLICACIONES PRESUPUESTARIAS				TOTALES
	ANTICIPOS	OTRAS APLICACIONES			
	<input type="checkbox"/>	<input type="checkbox"/> 6 <input type="checkbox"/> 2 <input type="checkbox"/> 8 <input type="checkbox"/> 1	<input type="checkbox"/>	<input type="checkbox"/>	<input type="checkbox"/>
A RECIBIR		180.425			180.425
P. TECNICO					
P. LABORAL					
SEMILLA Y PLANTA					
MAQUINARIA					
TOTALES		180.425			180.425
TOTAL A CONTRAER:			LABOR A REALIZAR: Volumen: m ³ ; Superficies: Has.		
(SUMA RECUADROS SOMBREADOS) 180.425			Longitudes: Kms.; Vigilancia y cuadrillas de retén: n.º 12,100 Km.		

(1) SISTEMA DE EJECUCION:
Por Administración (póngase un 1)
Por Contrata (póngase un 2)

Madrid, 18 de Junio de 19 84
El Jefe de la Sección,

OBSERVACIONES:

Sr. Jefe: del Servicio provincial del ICONA en BALEARES

Dado conocimiento a:

- Sr. Jefe del Servicio de Planificación
- Sr. Jefe de la Sección de Contabilidad
- Sr. Jefe de la Inspección Regional 4ª
-
-

