

64

ARCHIVO

64



MINISTERIO DE AGRICULTURA, PESCA Y ALIMENTACION
INSTITUTO NACIONAL PARA LA CONSERVACION DE LA NATURALEZA (I. CO. NA.)

JEFATURA PROVINCIAL DE BALEARES

Pasaje Particular Guillermo de Torrella, n.º 1 - Planta 7.ª - Edificio "SENA" - Teléf. 21 74 40
PALMA DE MALLORCA

X

DESLINDE DEL MONTE " MORTITX ".

Nº 14 del Catálogo de los de U.P. de la provincia de BALEARES.

Clave PM-1004 del Elenco.

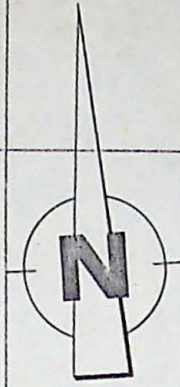
Pertenencia al ESTADO.

Término municipal de ESCORCA.

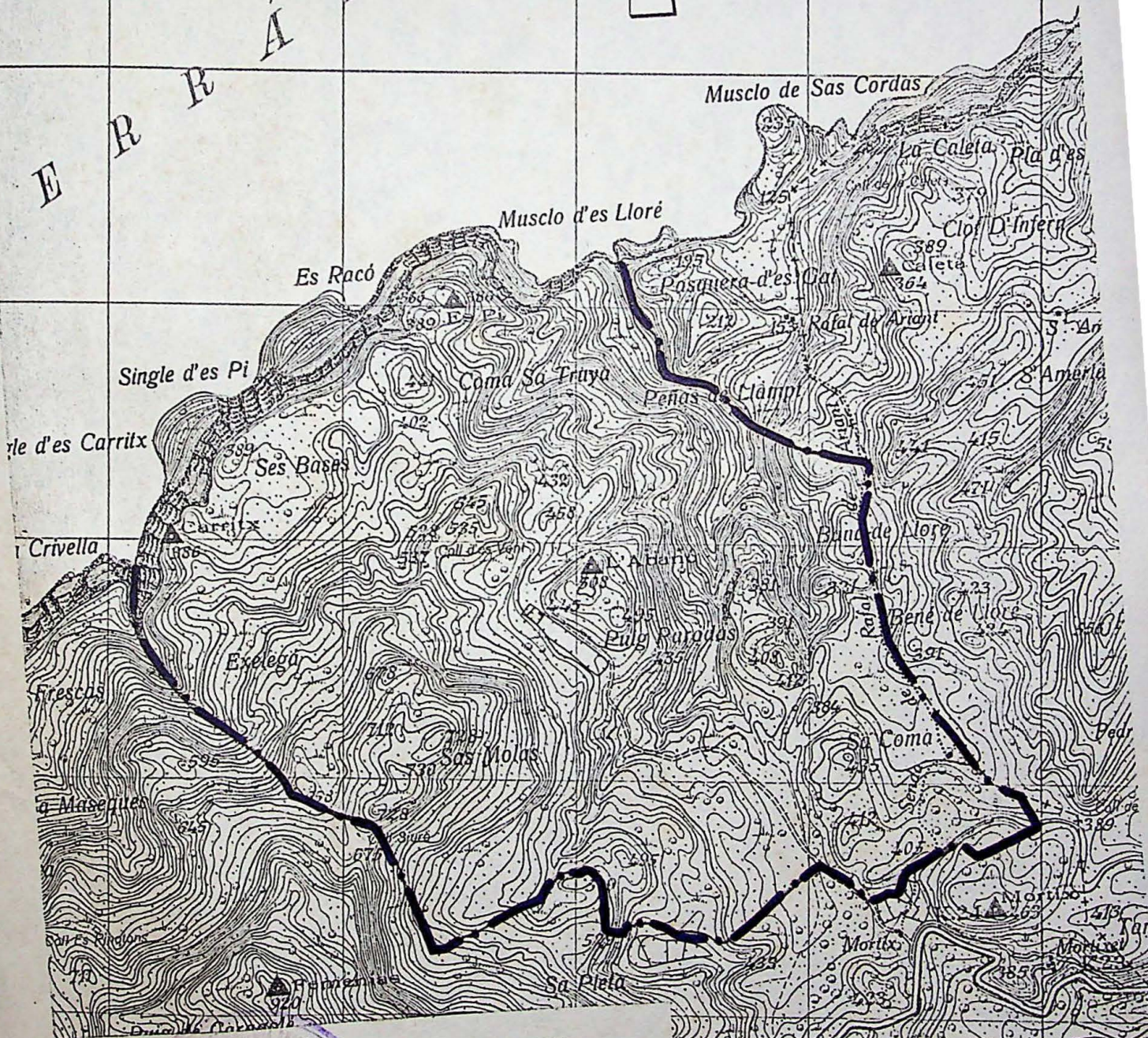
A Ñ O 1.984

Ingeniero Operador D. Juan Martín de Vidales.

E R R À N E O



Figuer



PERIMETRO EXTERIOR DEL MONTE.
PALMA DE MALLORCA; Abril de 1.984

MONTE "MORTITX"

Nº 14 DE U.P. (DEL ESTADO) y Nº DEL ELENCO PM.- 1004
T.M.: ESCORCA
HOJA 644-III

Escala 1:25.000

ICONA

MONTE MINA GRAN

Posición geográfica: Hojas n° 38-25; 39-25 y
39-26 del Mapa Militar
a escala 1:50.000

Coordenadas geográficas:

De $39^{\circ}49'15''$ a $39^{\circ}50'53''$ latitud
norte.

De $2^{\circ}55'12''$ a $2^{\circ}57'52''$ Longitud
Este.

Altura media: 600 metros

cota máxima 1.102 m. (Fuiz
Tomir)

cota mínima 190 m.

Sistema orográfico: Montañoso.



MINISTERIO DE AGRICULTURA, PESCA Y ALIMENTACION

INSTITUTO NACIONAL PARA LA CONSERVACION DE LA NATURALEZA

DE-PM-3-84

27 JUN. 1984
ENTRADA 1012

9723

SECCION: Deslindes y Amojonamientos

PROPUESTA O PROYECTO DE: Deslinde del monte nº 14 del C.U.P. de Baleares.

En relación con el expediente a que se refiere este documento, la Dirección, con fecha

Día	Mes	Año
1	5	0684

, ha acordado su aprobación con las aplicaciones Presupuestarias e importes que figuran a continuación junto con los restantes datos de identificación del expediente, y con el número 3323 de contabilidad.

PROCESO	REGION	PROVINCIA	N.º PROPUESTA	EJECUCION (1)	CONCEPTO
3	04	07	64	1	283
APLICACIONES PRESUPUESTARIAS					
ANTICIPOS		OTRAS APLICACIONES			TOTALES
6 2 8 1					
A RECIBIR		180.425			180.425
P. TECNICO					
P. LABORAL					
SEMILLA Y PLANTA					
MAQUINARIA					
TOTALES		180.425			180.425
TOTAL A CONTRAER:			LABOR A REALIZAR: Volumen: m³; Superficies: Has.		
(SUMA RECUADROS SOMBREADOS) 180.425			Longitudes: Kms.; Vigilancia y cuadrillas de retén: n.º 12,48 km.		

(1) SISTEMA DE EJECUCION:
 Por Administración (póngase un 1)
 Por Contrata (póngase un 2)

Madrid, 18 de Junio de 19 84
 El Jefe de la Sección,

OBSERVACIONES:

Sr. Jefe: del Servicio Provincial del ICONA en BALEARES

Dado conocimiento a:

- Sr. Jefe del Servicio de Planificación
- Sr. Jefe de la Sección de Contabilidad
- Sr. Jefe de la Inspección Regional 4ª
-
-





MINISTERIO DE AGRICULTURA, PESCA Y ALIMENTACION

INSTITUTO NACIONAL PARA LA CONSERVACION DE LA NATURALEZA



SERVICIO PROVINCIAL DE: **BALEARES**

Para su elevación a la Superioridad, si lo estima procedente adjunto remito

a esa

Inspección Regional

cuyos datos se resumen a continuación:

a 16 de

Abril

de 19 84

El Jefe del Servicio,



SUBDIRECCION: 4

SECCION: 4

PROCESO	REGION	PROVINCIA	N.º PROPUESTA	EJECUCION (1)	CONCEPTO
<input type="checkbox"/> 1	<input type="checkbox"/> 01	<input type="checkbox"/> 01	<input type="checkbox"/> 54	<input type="checkbox"/> 1	<input type="checkbox"/> 133
X	APLICACIONES PRESUPUESTARIAS				TOTALES
	ANTICIPOS	OTRAS APLICACIONES			
	<input type="checkbox"/>	<input type="checkbox"/>	<input type="checkbox"/>	<input type="checkbox"/>	<input type="checkbox"/>
A RECIBIR					130.425
P. TECNICO					
P. LABORAL					
SEMILLA Y PLANTA					
MAQUINARIA					
TOTALES		130.425			130.425
TOTAL A CONTRAER:			LABOR A REALIZAR: Volumen: m ³ ; Superficies: Has.		
(SUMA RECUADROS SOMBREADOS) <input type="checkbox"/>			Longitudes: Kms.; Vigilancia y cuadrillas de retén: n.º <input type="checkbox"/>		

.....Inspección Regional. (Expresa conformidad o adjúntese informe, fecha y firma).

(Sello Registro Inspección)



MINISTERIO DE AGRICULTURA, PESCA Y ALIMENTACION
INSTITUTO NACIONAL PARA LA CONSERVACION DE LA NATURALEZA (I.CO.NA.)

JEFATURA PROVINCIAL DE BALEARES

Pasaje Particular Guillermo de Torrella, n.º 1 - Planta 1.ª y 7.ª - Edificio "SENA" - Teléf. 21 74 40
PALMA DE MALLORCA

SU Ref.:
ASUNTO


Acuerdo de la Jefatura.

Visto el Informe del Sr. Ingeniero, Jefe de la 2ª Brigada adscrita a esta Jefatura D. Juan Martín de Vidales y designado por la misma Ingeniero Operador en el Deslinde Administrativo del Monte nº 14 del C.U.P., denominado MORTITX, y teniendo en cuenta que los interesados colindantes, figuran con domicilios conocidos y no se preveen alteraciones posesorias, esta Jefatura acuerda empezar el expresado trabajo comenzando por la FASE PRIMERA.

Palma de Mallorca, 4 de Abril de 1.984



EL INGENIERO JEFE,


Fdo.: Mateo Castelló Mas.



MINISTERIO DE AGRICULTURA, PESCA Y ALIMENTACION
INSTITUTO NACIONAL PARA LA CONSERVACION DE LA NATURALEZA (I.CO.NA.)

JEFATURA PROVINCIAL DE BALEARES

Pasaje Particular Guillermo de Torrella, n.º 1 - Planta 1.ª y 7.ª - Edificio "SENA" - Teléf. 21 74 40
PALMA DE MALLORCA

SU Ref.:
ASUNTO

Deslinde del Monte "Mortitx" n.º 14 del C.U.P.

1. MEMORIA

1.1.- JUSTIFICACION Y PREFERENCIA.

Este Monte ha sido recientemente adquirido por el Estado, como consecuencia del Convenio acordado entre el Consell Insular de Mallorca y el Instituto Nacional para la Conservación de la Naturaleza y por ello debe darse caracter prioritario a este trabajo.

Los límites son claros y precisos, y por ello no procede la / aplicación de los Artículos 84 al 88 del Reglamento de Montes aprobado por Decreto de fecha 22-2-1.962

1.2.- DESCRIPCION DEL MONTE.

1.2.1.- Posición geográfica.- Hoja n.º 38-25 (643) y 39-25 (644) del Mapa Militar de España a escala 1:50.000

Coordenadas: De 40° 55'45" a 40° 58'15" latitud Norte
De 2° 53'15" a 2° 56'00" longitud Este.

Altura media.- 400 m.

Cota máxima 730 m.

Cota mínima ± 0'00 nivel del mar.

Sistema orográfico.- puede clasificarse como montañoso.

El punto situado más al Norte es la costa, concretamente el llamado Musclo des Lloré.

1.2.2.- Vegetación.- El estrato arbóreo está representado por el pino carrasco, *Pinus halepensis* MIL y la encina, en rodales de escasa superficie o pies aislados.

En forma arbustiva y en pies diseminados por todo el Monte, encontramos: *Juniperus*, *Pistaceas*, *Cistus*, *Ericas*, *Genistas*, y el tapiz / herbáceo lo forman principalmente el *Braquipodium*, *Agrostis* y *Ampeloder mos tenax*.

1.2.3. Linderos naturales y colindantes.- Todo su perímetro colinda con fincas particulares, según el Catálogo en que se encuentra incluido por / Resolución del Ilmo. Sr. Director del I.CO.NA. y por Delegación del Excmo. Sr. Ministro de Agricultura de fecha 22 de Octubre de 1.983, asignandosele el nº 14 del C.U.P.

Inscrito en el Registro de la Propiedad de Inca en fecha 6 de Diciembre de 1.980

Término municipal: Escorca

Tomo: 2.609 del Archivo

Libro: 10

Folio: 104

Nº de la finca: 386

Inscripción: 2ª

Cabida que figura en la Inscripción: 800 Has.

A continuación se relacionan propietarios actualizados de fincas colindantes.

Sit. Pol.	catastral parcela	Propietario	Domicilio	Población
2	37	Fca. Truyols Borrás	C/Argentina, 56	INCA
2	39 y 40	Lucas Miguel Martí	R.Mª Cristina, 32	PALMA
2	41	Mortitx, S.A.	C.Pollensa s/n	ESCORCA
2	43	Pedro Serra de Gaieta	en la misma finca	ESCORCA
4	645	Pedruxella, S.A.	Paseo Mallorca, 2	PALMA

1.2.4. Enclavados: no existen.

1.2.5. Cabida: Según catastro 800 Has.

1.2.6. Perímetro: 9.040 metros más 3.440 metros de acantilado costero.

1.2.7. Vías Pecuarias: No existen.

1.2.8. Servidumbres: No hay.

1.2.9. Ocupaciones: No hay.

1.3.- POSICION ADMINISTRATIVA Y PERTENENCIA.

1.3.1. Posición Administrativa.- El Monte está situado en el término municipal de Escorca, partido judicial de Inca, Provincia de Baleares.

1.3.2. Pertenencia.- Al Estado.

1.3.3. Antecedentes.- Fue adquirido por el Estado, no solo al objeto de ampliar la zona de "espacios abiertos", sino también por encontrarse ubicado en la Sierra Norte de Mallorca, zona declarada de "paisaje protegido" y encontrarse en zona protectora y conservacionista del I.CO.NA. (paisaje, flora y fauna)

y procede de la segregación del predio del mismo nombre; circunstancias por lo que se propuso la declaración de Utilidad Pública.

1.3.4. Actos posesorios.- Todos los aprovechamientos realizados lo han sido bajo el control de la Administración, percibiendo íntegramente su importe el Estado.


1.3.5. Incidencias.- Ninguna sobre la integridad del Monte, ni propiedad del mismo.

1.4.- FASES DE REALIZACION.

1ª Fase.

Palma de Mallorca, Abril de 1.984

EL INGENIERO, JEFE DE LA 2ª BRIGADA,




Fdo.: Juan Martín de Vidales.

CONFORME

EL INGENIERO JEFE,

Fdo.: Mateo Castelló Mas.





MINISTERIO DE AGRICULTURA, PESCA Y ALIMENTACION
INSTITUTO NACIONAL PARA LA CONSERVACION DE LA NATURALEZA (I.CO.NA.)

JEFATURA PROVINCIAL DE BALEARES

Pasaje Particular Guillermo de Torrella, n.º 1 - Planta 1.ª y 7.ª - Edificio "SENA" - Teléf. 21 74 40
 PALMA DE MALLORCA

SU Ref.:
 ASUNTO

Deslinde del Monte "Mortitx" n.º 14 del C.U.P.

2. PRESUPUESTO

Justificación del Presupuesto.

a) Reconocimiento previo.- 15 días de un práctico para reconocimiento de los linderos y colindantes.

b) Trabajos topográficos del perímetro y colindantes.

Habida cuenta de que se calculan en 12.480 metros a levantar topográficamente y teniendo en cuenta lo accidentado del terreno y el número de colindantes, tendremos:

1 bagajero, durante 20 días 20 jornales.

2 portamiras, durante 20 días 40 jornales.

c) Materiales: Estaquillas y pintura 5.000' - ptas.

Con los anteriores datos y el Cuadro de Precios unitarios simples que se inserta:

Categoría	Sal.real pts/jorn.	Seg.Accdtes 6'0663% s/ salarios	Seg.Social Agraria pts/jorn	Total pts jorn.	Total pts hora
Peón	2.105	128	106	2.339	292

Obtenemos el

PRESUPUESTO GENERAL POR ADMINISTRACION

A) Jornales:

un práctico durante 15 días 35.085' -

dos portamiras durante 20 días 93.560' -

un bagajero durante 20 días 46.780' -

SUMA 175.425' -


B) Materiales 5.000' -

TOTAL GENERAL 180.425' -

Importa este Presupuesto la figurada cantidad de CIENTO OCHENTA MIL CUATROCIENTAS VEINTICINCO pesetas.

Palma de Mallorca, Abril de 1.984


EL INGENIERO, JEFE DE LA 2ª BRIGADA,



Fdo.: Juan Martín de Vidales.

CONFORME

EL INGENIERO JEFE,



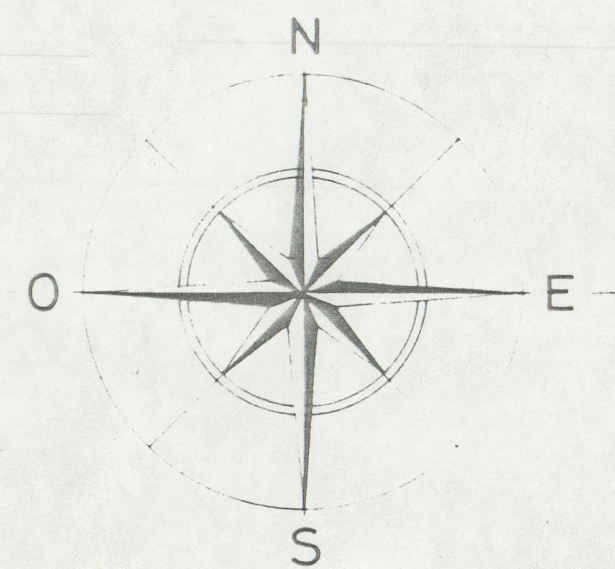
Fdo.: Mateo Castelló Mas.



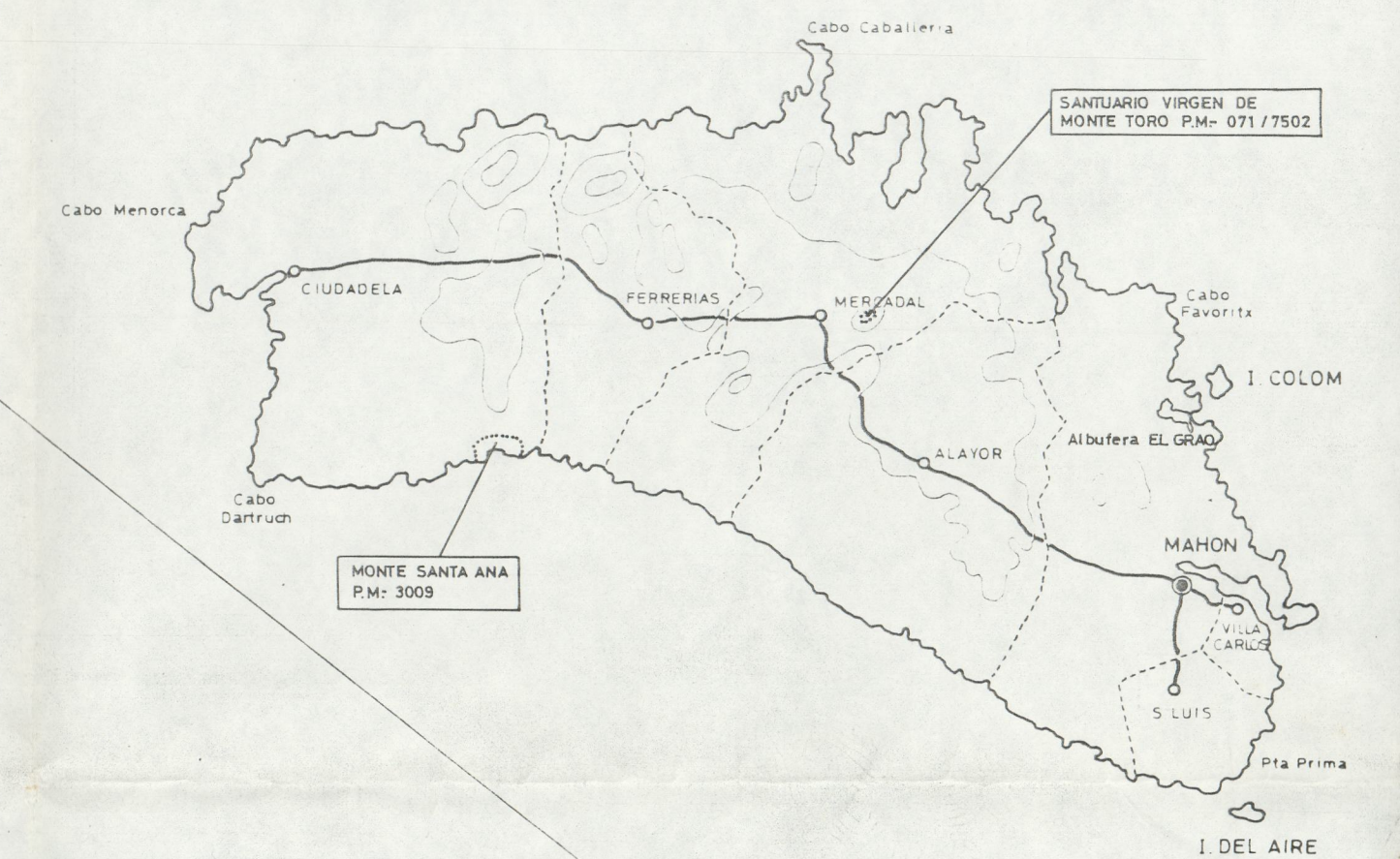
MONTES CATALOGADOS

- ① ② ... GRUPO DE MONTES "BINIFALDO Y MANUT" N^os 1 y 2 DE U.P. (DEL ESTADO) y N^os DEL ELENCO P.M.- 1001 y 1002
- ③ ... MONTE "LA VICTORIA" N^o 3 DE U.P. (CONSORCIADO) N^o DEL ELENCO P.M.- 3001
- ④ ... MONTE "COMUNA DE LLORITO" N^o 4 DE U.P.
- ⑤ ... MONTE "COMUNA DE BUNYOLA" N^o 5 DE U.P.
- ⑥ ... MONTE "LA BASSA" N^o 6 DE U.P.
- ⑦ ... MONTE "COMUNA DE SAN MARTIN" N^o 7 DE U.P.
- ⑧ ⑨ ... GRUPO DE MONTES "COMUNA DE CAIMARI" y "COMUNA DE BINIAMAR" N^os 8 y 9 DE U.P.
- ⑩ ... MONTE "SAN MARTIN" N^o 10 DE U.P. y CONSORCIADO EL CUARTEL B CON N^o DEL ELENCO P.M.- 3010
- ⑪ ... MONTE "SON MORAGUES" N^o 11 DE U.P. (DEL ESTADO) y N^o DEL ELENCO P.M.- 1003
- ⑫ ... MONTE "LA MOLA-SON MASSIP" N^o 12 DE U.P.
- ⑬ ... MONTE "SON FORTUNY" N^o 13 DE U.P.
- ⑭ ... MONTE "MORTITX" N^o 14 DE U.P. (DEL ESTADO) y N^o DEL ELENCO P.M.- 1004

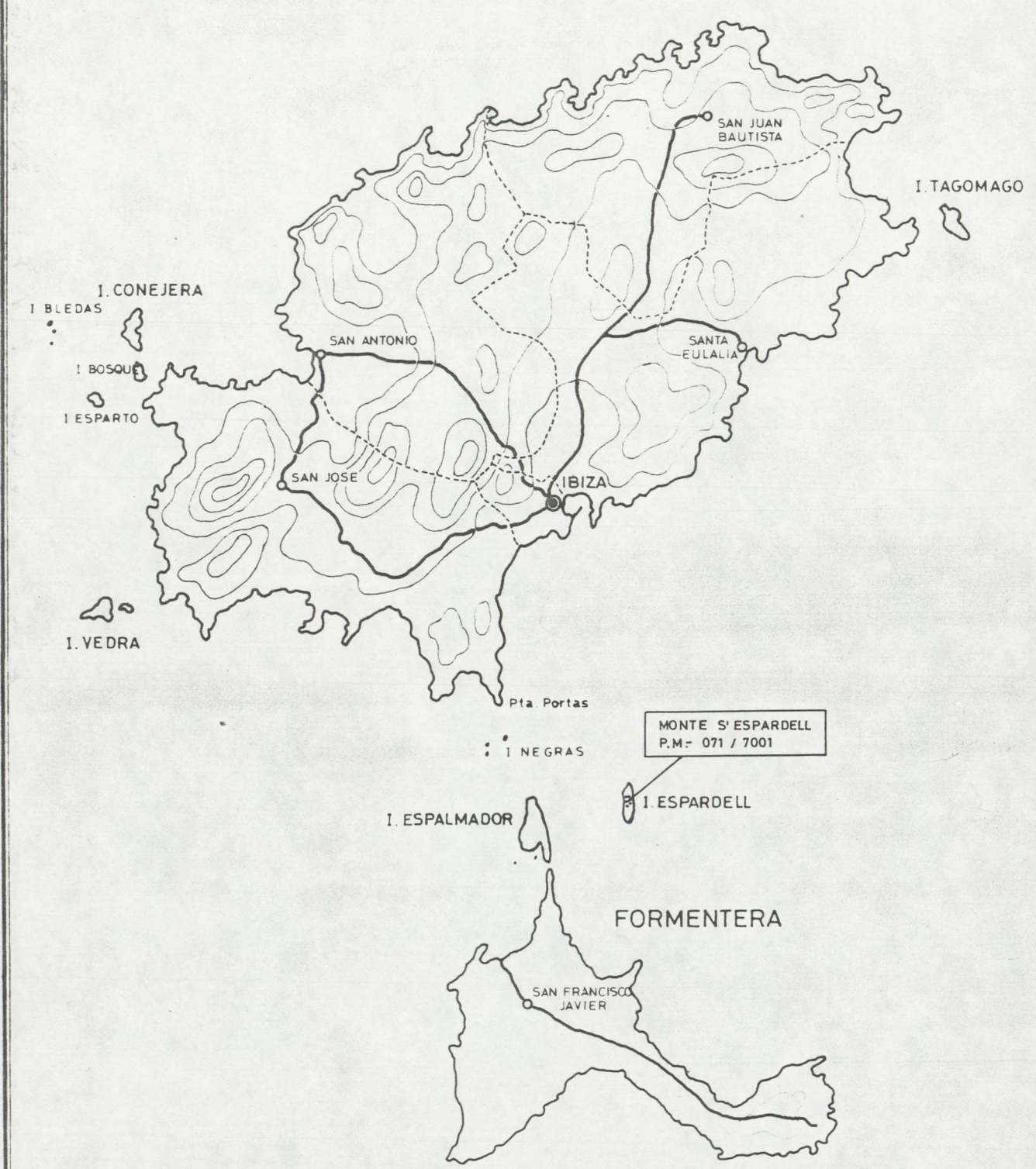
MONTES CONSORCIADOS



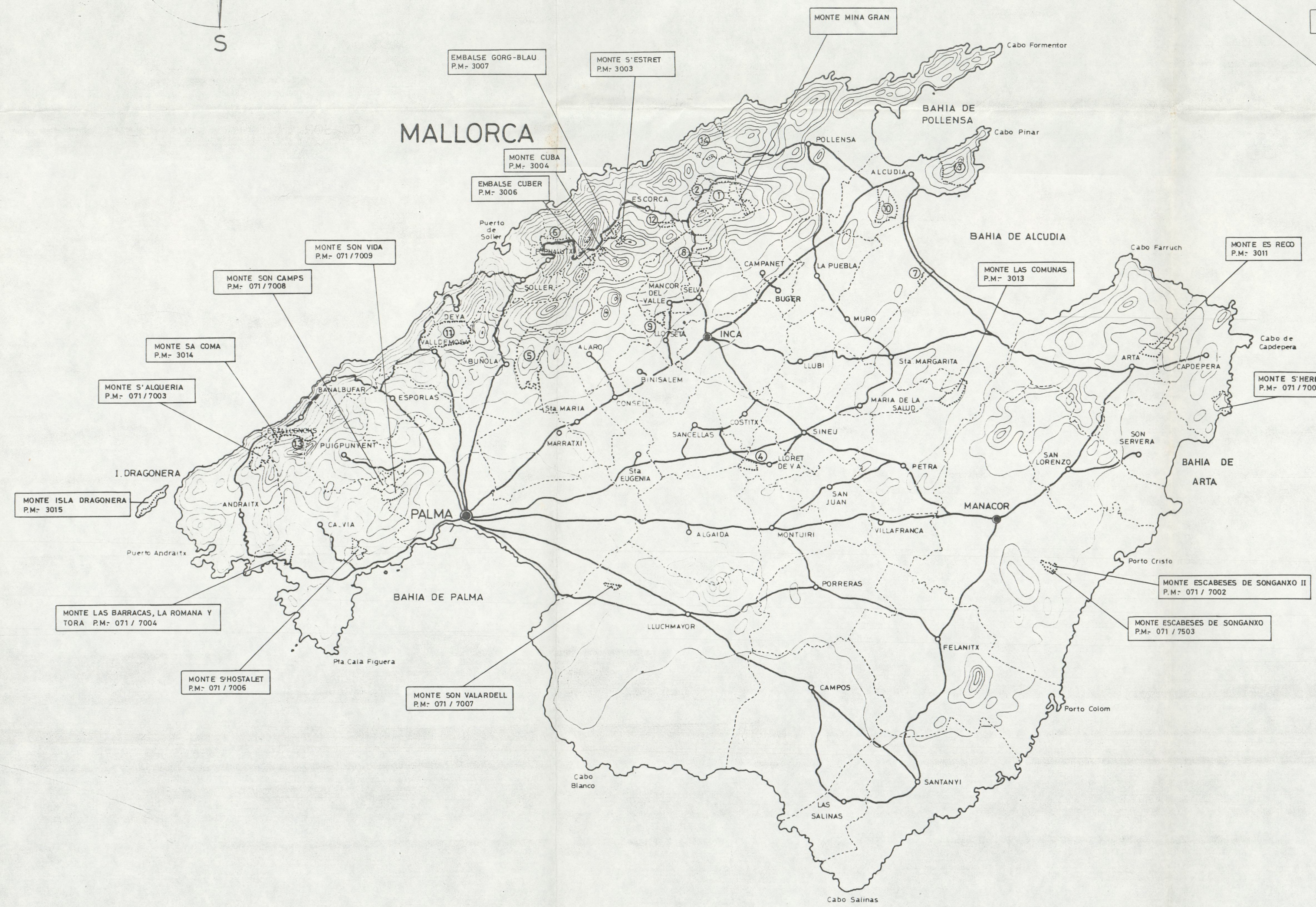
MENORCA



IBIZA




MALLORCA



SIGNOS CONVENCIONALES

- DIVISION DE TERMINOS MUNICIPALES
- SIA MARGARITA NOMBRE DEL TERMINO
- MANACOR PARTIDO JUDICIAL
- PALMA CAPITAL DE PROVINCIA
- CARRETERA
- ~ CURVAS DE NIVEL (Equidistancia de las curvas 100mts)




MINISTERIO DE AGRICULTURA,
PESCA Y ALIMENTACION
JEFATURA PROVINCIAL del I.CO.NA. de BALEARES

PLANO GENERAL
DE SITUACION DE LOS MONTES
CATALOGADOS Y CONSORCIADOS

Escala 1:300.000

PALMA DE MALLORCA, Abril de 1.984



V^o B^o
EL INGENIERO JEFE

EL INGENIERO

Fdo.: Mateo Castelló Mas

Fdo.: Juan Martín de Vidales