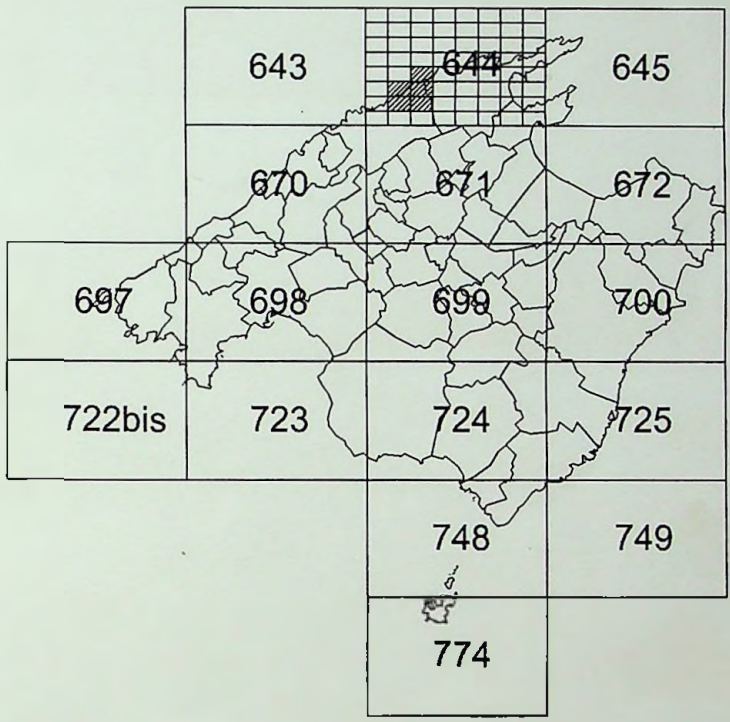
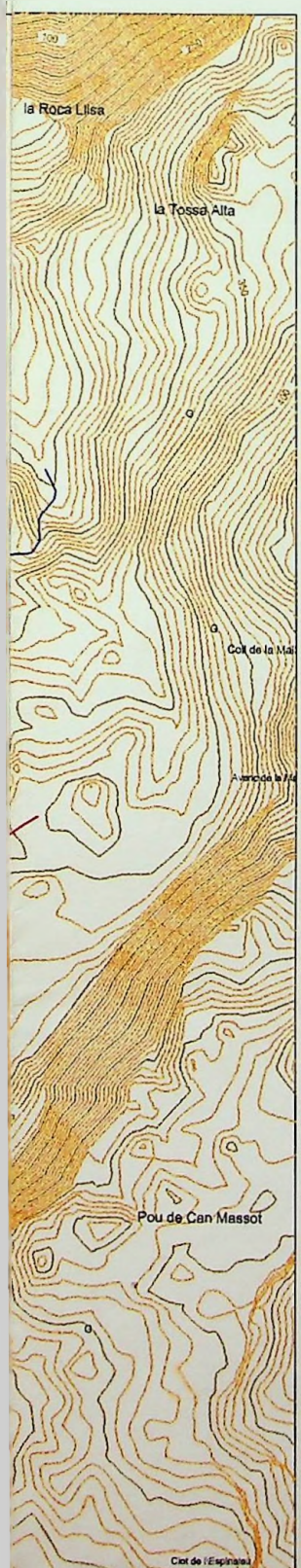


1:10.000 (quad.)

# LLORCA

Mallorca F M T N 1:50.000 / Situació de la zona d'actuació



## SIGNES CONVENCIONALS

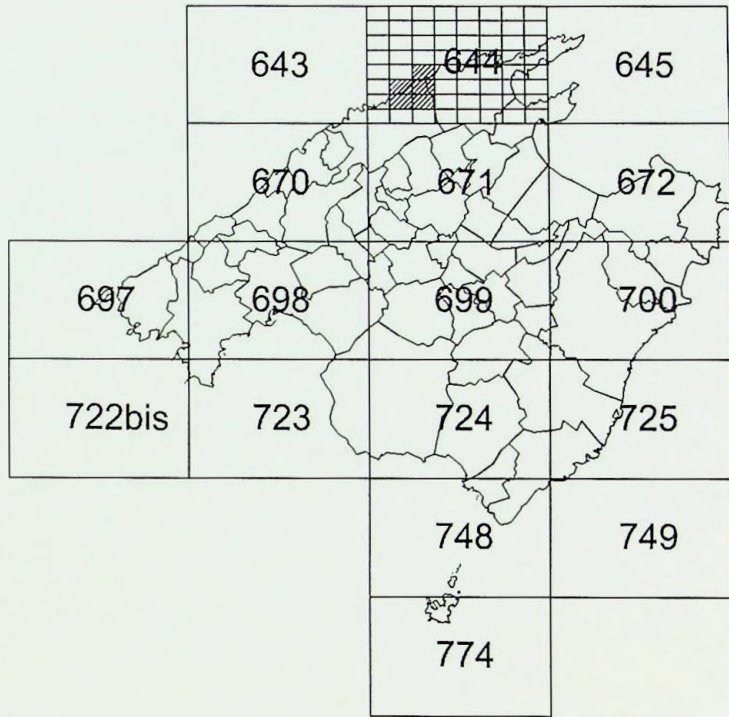
- + - + - + Límit municipal
- 50 — Corba de nivell, mestra
- 145 — Corba de depressió, interpolada. Cota altimètrica
- ▲ 432    △ 432 Vértexs: de primer ordre, d'ordre inferior
- 432    ○ Punt d'anivellació. Fita de terme municipal
- Línia de costa. Riu. Torrent
- Estany: natural, artificial. Embassament
- Canal
- Canal en construcció
- → / Aqueducte. Séquia. Resclosa
- ◆ Font, ullal
- ○ Sínia. Pou
- — Piscina. Alguamolls
- — Platja: de sorra fina, de sorra grossa
- — Dunes. Salines
- Autopista, autopista
- Autopista, autopista en construcció
- Carretera: comarcal, local, particular o pista
- Carretera en construcció



1

# ALLORCA

Mallorca F M T N 1:50.000 / Situació de la zona d'actuació

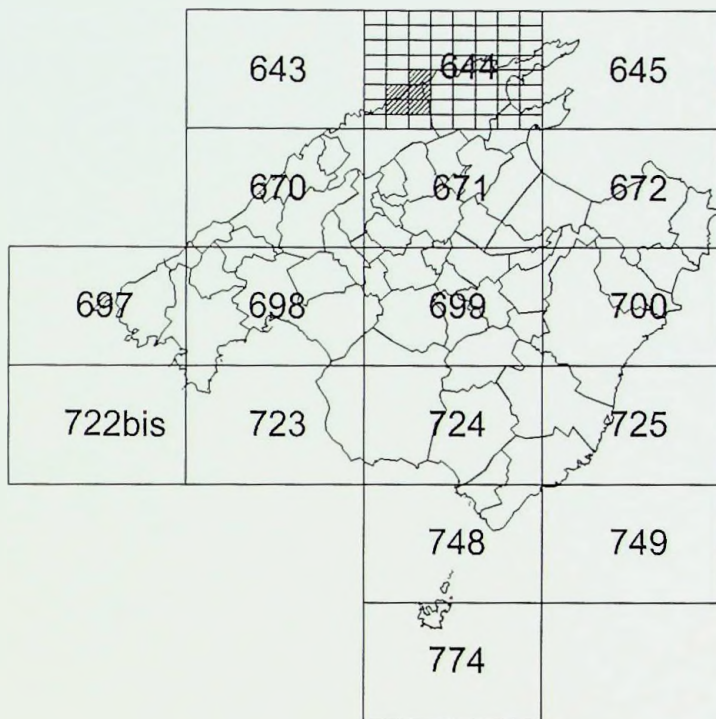


## SIGNES CONVENCIONALS

- Límit municipal
- Corba de nivell, mestra
- Corba: de depressió, interpolada. Cota altimètrica
- Vértexs: de primer ordre, d'ordre inferior
- Punt d'anivellació. Fita de terme municipal
- Línia de costa. Riu. Torrent
- Estany: natural, artificial. Embassament
- Canal
- Canal en construcció
- Aqüeducte. Séquia. Resclosa
- Font, ullal
- Sínia. Pou
- Piscina. Aiguamolls
- Platja: de sorra fina, de sorra grossa
- Dunes. Salines
- Autopista, autovia
- Autopista, autovia en construcció
- Carretera: comarcal, local, particular o pista
- Carretera en construcció. Hellport

# MALLORCA

Mallorca F M T N 1:50.000 / Situació de la zona d'actuació

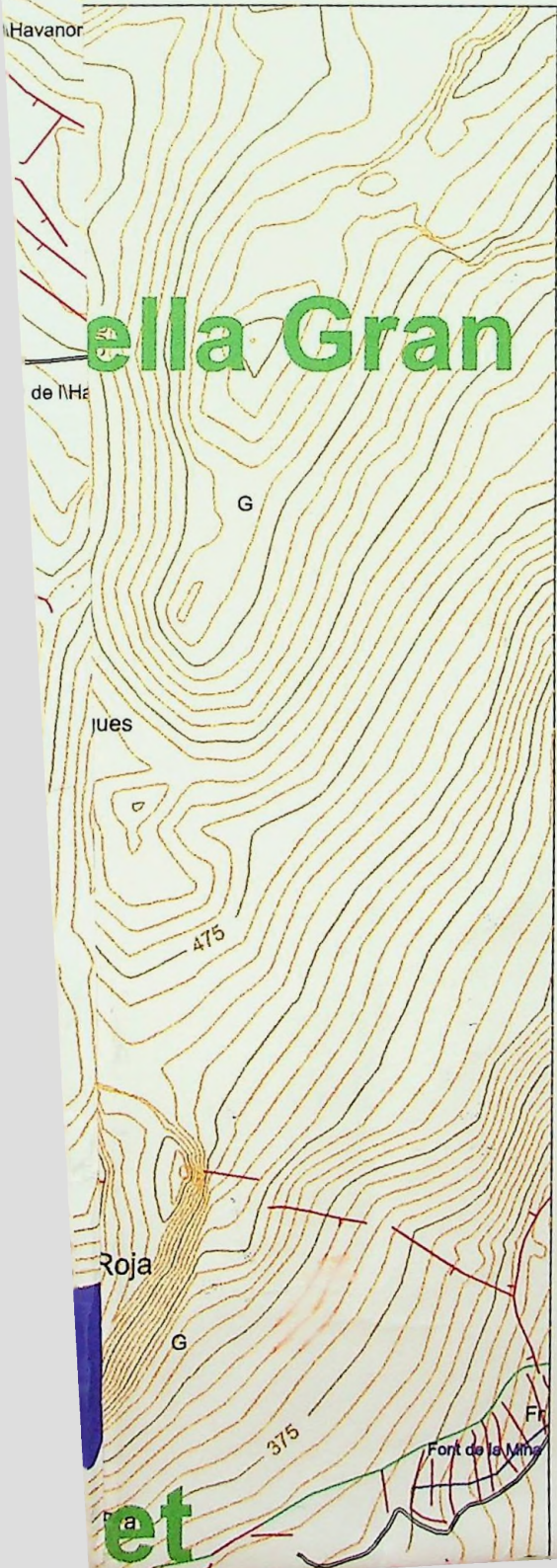


## SIGNES CONVENCIONALS

- + - + - + Límit municipal
- 50 — Corba de nivell, mestra
- . 145 Corba de depressió, interpolada. Cota altimètrica
- ▲ 432    △ 432 Vértexs de primer ordre, d'ordre inferior
- 432    □ Punt d'anivellació. Fita de terme municipal
- Línia de costa. Riu. Torrent
- Estany: natural, artificial. Embassament
- Canal
- Canal en construcció
- → / Aqueducte. Séquia. Resclosa
- ◆ Font, ullal
- Sínia. Pou
- Piscina. Aiguamolls
- Platja: de sorra fina, de sorra grossa
- Dunes. Salines
- Autopista, autovia
- Autopista, autovia en construcció
- Carretera: comarcal, local, particular o pista
- (H) Carretera en construcció. Heliport

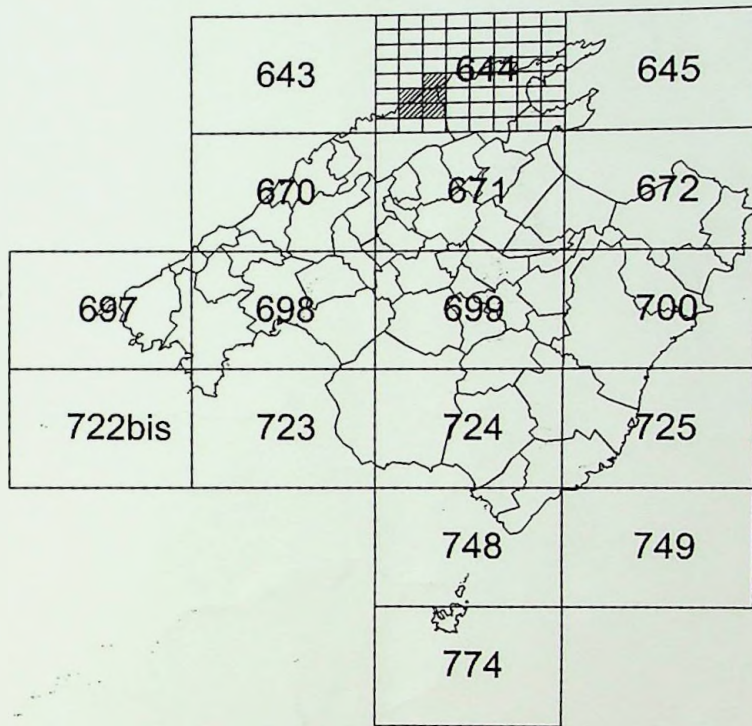


# MALLORCA



(2) (apud)

Mallorca F M T N 1:50.000 / Situació de la zona d'actuació



## SIGNES CONVENCIONALS

- + - + - + Límit municipal
- 50 — Corba de nivell, mestra
- 145 Corba: de depressió, interpolada. Cota altimètrica
- ▲ 432    △ 432 Vértexs: de primer ordre, d'ordre inferior
- 432    □ Punt d'anivellació. Fita de terme municipal
- Línia de costa. Riu. Torrent
- Estany: natural, artificial. Embassament
- Canal
- Canal en construcció
- Aqüeducte. Sequia. Resclosa
- ◆ Font, ullal
- Sínia. Pou
- Piscina. Aiguamolls
- Platja: de sorra fina, de sorra grossa
- Dunes. Salines
- Autopista, autovia
- Autopista, autovia en construcció